ΤΡΟΠΟΠΟΙΗΣΕΙΣ ΠΑΡΑΡΤΗΜΑΤΩΝ:

-Στον ν. 4685/2020 **προστίθεται Παράρτημα V ως εξής:**«ΠΑΡΑΡΤΗΜΑ V Αποτύπωση θαλάσσιας περιοχής Θερμαϊκού Κόλπου σύμφωνα με την παρ. 5Α του άρθρου 27

Α. Πίνακας συντεταγμένων:

Σημείο	Περιγραφή	Χ (ΕΓΣΑ87)	Υ (ΕΓΣΑ87)
Α	Νοτιότερο άκρο GR1250004	[383280,72]	[4463642,00]
Β	Νοτιότερο άκρο GR1220012	[405393,47]	[4468912,50]

Β. Χαρτογραφική αποτύπωση σε κλίμακα ένα προς εκατό χιλιάδες (1:100.000).» με το άρθρο 82 παρ.2 του **Ν.5356/2026 ΦΕΚ: 190/Α/17.11.2026**

-Στο **σημείο 15 του Παραρτήματος 1** του ν. 4685/2020, το όνομα της Μονάδας αντικαθίσταται σε «ΜΟΝΑΔΑ ΔΙΑΧΕΙΡΙΣΗΣ ΕΘΝΙΚΩΝ ΠΑΡΚΩΝ ΣΧΙΝΙΑ – ΜΑΡΑΘΩΝΑ, ΠΑΡΝΗΘΑΣ ΚΑΙ ΠΡΟΣΤΑΤΕΥΟΜΕΝΩΝ ΠΕΡΙΟΧΩΝ ΣΑΡΩΝΙΚΟΥ ΚΟΛΠΟΥ» και το όνομα της Έδρας αντικαθίσταται σε «Παλλήνη» με το άρθρο 34 παρ. 3 του **Ν.4691/2020, ΦΕΚ: 108/Α/09.06.2020**

ΠΑΡΑΡΤΗΜΑ Ι

Μονάδες Διαχείρισης	‘Εδρα	Παράρτημα
1. ΜΟΝΑΔΑ ΔΙΑΧΕΙΡΙΣΗΣ ΕΘΝΙΚΩΝ ΠΑΡΚΩΝ ΔΕΛΤΑ ΕΒΡΟΥ, ΔΑΔΙΑΣ ΚΑΙ ΠΡΟΣΤΑΤΕΥΟΜΕΝΩΝ ΠΕΡΙΟΧΩΝ ΑΝΑΤΟΛΙΚΗΣ ΘΡΑΚΗΣ	Αλεξανδρούπολη	Δαδιά
2. ΜΟΝΑΔΑ ΔΙΑΧΕΙΡΙΣΗΣ ΕΘΝΙΚΩΝ ΠΑΡΚΩΝ ΔΕΛΤΑ ΝΕΣΤΟΥ- ΒΙΣΤΩΝΙΔΑΣ - ΙΣΜΑΡΙΔΑΣ ΚΑΙ ΡΟΔΟΠΗΣ	Πόρτο Λάγος	Μεσοχώρι Παρανεστίου
3. ΜΟΝΑΔΑ ΔΙΑΧΕΙΡΙΣΗΣ ΕΘΝΙΚΩΝ ΠΑΡΚΩΝ ΚΟΡΩΝΕΙΑΣ – ΒΟΛΒΗΣ, ΚΕΡΚΙΝΗΣ, ΘΕΡΜΑΪΚΟΥ ΚΑΙ ΠΡΟΣΤΑΤΕΥΟΜΕΝΩΝ ΠΕΡΙΟΧΩΝ ΚΕΝΤΡΙΚΗΣ ΜΑΚΕΔΟΝΙΑΣ	Λαγκαδάς Θεσσαλονίκης	Κερκίνη Χαλάστρα Θεσσαλονίκης
4. ΜΟΝΑΔΑ ΔΙΑΧΕΙΡΙΣΗΣ ΕΘΝΙΚΟΥ ΠΑΡΚΟΥ ΠΡΕΣΠΩΝ ΚΑΙ ΠΡΟΣΤΑΤΕΥΟΜΕΝΩΝ ΠΕΡΙΟΧΩΝ ΔΥΤΙΚΗΣ ΜΑΚΕΔΟΝΙΑΣ	Άγιος Γερμανός Φλώρινας	Έδεσσα
5. ΜΟΝΑΔΑ ΔΙΑΧΕΙΡΙΣΗΣ ΕΘΝΙΚΟΥ ΠΑΡΚΟΥ ΟΛΥΜΠΟΥ	Λιτόχωρο	
6. ΜΟΝΑΔΑ ΔΙΑΧΕΙΡΙΣΗΣ ΕΘΝΙΚΟΥ ΠΑΡΚΟΥ ΒΟΡΕΙΑΣ ΠΙΝΔΟΥ	Ασπράγγελοι Ζαγορίου	
7. ΜΟΝΑΔΑ ΔΙΑΧΕΙΡΙΣΗΣ ΠΡΟΣΤΑΤΕΥΟΜΕΝΩΝ ΠΕΡΙΟΧΩΝ ΗΠΕΙΡΟΥ	Ιωάννινα	Ηγουμενίτσα

8. ΜΟΝΑΔΑ ΔΙΑΧΕΙΡΙΣΗΣ ΠΡΟΣΤΑΤΕΥΟΜΕΝΩΝ ΠΕΡΙΟΧΩΝ ΔΥΤΙΚΗΣ ΘΕΣΣΑΛΙΑΣ	Καλαμπάκα	Καρδίτσα
9. ΜΟΝΑΔΑ ΔΙΑΧΕΙΡΙΣΗΣ ΕΘΝΙΚΟΥ ΠΑΡΚΟΥ ΑΛΛΟΝΗΣΟΥ – ΒΟΡΕΙΩΝ ΣΠΟΡΑΔΩΝ ΚΑΙ ΠΡΟΣΤΑΤΕΥΟΜΕΝΩΝ ΠΕΡΙΟΧΩΝ ΑΝΑΤΟΛΙΚΗΣ ΘΕΣΣΑΛΙΑΣ	Αλλόνησος	Κανάλια Μαγνησίας
10. ΜΟΝΑΔΑ ΔΙΑΧΕΙΡΙΣΗΣ ΠΡΟΣΤΑΤΕΥΟΜΕΝΩΝ ΠΕΡΙΟΧΩΝ ΚΟΙΛΑΔΑΣ ΑΧΕΛΩΟΥ ΚΑΙ ΑΜΒΡΑΚΙΚΟΥ ΚΟΛΠΟΥ	Ανέζα Άρτας	
11. ΜΟΝΑΔΑ ΔΙΑΧΕΙΡΙΣΗΣ ΕΘΝΙΚΩΝ ΠΑΡΚΩΝ ΖΑΚΥΝΘΟΥ, ΑΙΝΟΥ ΚΑΙ ΠΡΟΣΤΑΤΕΥΟΜΕΝΩΝ ΠΕΡΙΟΧΩΝ ΙΟΝΙΩΝ ΝΗΣΩΝ	Ζάκυνθος	Αργοστόλι
12. ΜΟΝΑΔΑ ΔΙΑΧΕΙΡΙΣΗΣ ΕΘΝΙΚΟΥ ΠΑΡΚΟΥ ΜΕΣΟΛΟΓΓΙΟΥ ΚΑΙ ΠΡΟΣΤΑΤΕΥΟΜΕΝΩΝ ΠΕΡΙΟΧΩΝ ΔΥΤΙΚΗΣ ΣΤΕΡΕΑΣ ΕΛΛΑΔΑΣ	Αιτωλικό	
13. ΜΟΝΑΔΑ ΔΙΑΧΕΙΡΙΣΗΣ ΕΘΝΙΚΩΝ ΠΑΡΚΩΝ ΠΑΡΝΑΣΣΟΥ, ΟΙΤΗΣ ΚΑΙ ΠΡΟΣΤΑΤΕΥΟΜΕΝΩΝ ΠΕΡΙΟΧΩΝ ΑΝΑΤΟΛΙΚΗΣ ΣΤΕΡΕΑΣ ΕΛΛΑΔΑΣ	Αμφίκλεια	Λουτρά Υπάτης
14. ΜΟΝΑΔΑ ΔΙΑΧΕΙΡΙΣΗΣ ΠΡΟΣΤΑΤΕΥΟΜΕΝΩΝ ΠΕΡΙΟΧΩΝ ΣΚΥΡΟΥ ΚΑΙ ΕΥΒΟΙΑΣ	Χαλκίδα	
15. ΜΟΝΑΔΑ ΔΙΑΧΕΙΡΙΣΗΣ ΕΘΝΙΚΩΝ ΠΑΡΚΩΝ ΠΑΡΝΗΘΑΣ, ΣΧΟΙΝΙΑ ΚΑΙ ΠΡΟΣΤΑΤΕΥΟΜΕΝΩΝ ΠΕΡΙΟΧΩΝ ΣΑΡΩΝΙΚΟΥ ΚΟΛΠΟΥ	Μαραθώνας	Αχαρνές
16. ΜΟΝΑΔΑ ΔΙΑΧΕΙΡΙΣΗΣ ΠΡΟΣΤΑΤΕΥΟΜΕΝΩΝ ΠΕΡΙΟΧΩΝ ΚΕΝΤΡΙΚΟΥ ΑΙΓΑΙΟΥ	Ερμούπολη	

17. ΜΟΝΑΔΑ ΔΙΑΧΕΙΡΙΣΗΣ ΕΘΝΙΚΟΥ ΠΑΡΚΟΥ ΣΑΜΑΡΙΑΣ ΚΑΙ ΠΡΟΣΤΑΤΕΥΟΜΕΝΩΝ ΠΕΡΙΟΧΩΝ ΔΥΤΙΚΗΣ ΚΡΗΤΗΣ	Χανιά	
18. ΜΟΝΑΔΑ ΔΙΑΧΕΙΡΙΣΗΣ ΠΡΟΣΤΑΤΕΥΟΜΕΝΩΝ ΠΕΡΙΟΧΩΝ ΑΝΑΤΟΛΙΚΗΣ ΚΡΗΤΗΣ	Ηράκλειο	
19. ΜΟΝΑΔΑ ΔΙΑΧΕΙΡΙΣΗΣ ΠΡΟΣΤΑΤΕΥΟΜΕΝΩΝ ΠΕΡΙΟΧΩΝ ΝΟΤΙΟ-ΑΝΑΤΟΛΙΚΟΥ ΑΙΓΑΙΟΥ	Όλυμπος Καρπάθου	
20. ΜΟΝΑΔΑ ΔΙΑΧΕΙΡΙΣΗΣ ΠΡΟΣΤΑΤΕΥΟΜΕΝΩΝ ΠΕΡΙΟΧΩΝ ΒΟΡΕΙΟ-ΑΝΑΤΟΛΙΚΟΥ ΑΙΓΑΙΟΥ	Μυτιλήνη	
21. ΜΟΝΑΔΑ ΔΙΑΧΕΙΡΙΣΗΣ ΚΟΡΙΝΘΙΑΚΟΥ ΚΟΛΠΟΥ	Κόρινθος	
22. ΜΟΝΑΔΑ ΔΙΑΧΕΙΡΙΣΗΣ ΕΘΝΙΚΟΥ ΠΑΡΚΟΥ ΧΕΛΜΟΥ – ΒΟΥΡΑΪΚΟΥ ΚΑΙ ΠΡΟΣΤΑΤΕΥΟΜΕΝΩΝ ΠΕΡΙΟΧΩΝ ΒΟΡΕΙΑΣ ΠΕΛΟΠΟΝΝΗΣΟΥ	Καλάβρυτα	
23. ΜΟΝΑΔΑ ΔΙΑΧΕΙΡΙΣΗΣ ΕΘΝΙΚΟΥ ΠΑΡΚΟΥ ΥΓΡΟΤΟΠΩΝ ΚΟΤΥΧΙΟΥ - ΣΤΡΟΦΥΛΙΑΣ ΚΑΙ ΠΡΟΣΤΑΤΕΥΟΜΕΝΩΝ ΠΕΡΙΟΧΩΝ ΔΥΤΙΚΗΣ ΠΕΛΟΠΟΝΝΗΣΟΥ	Λάππα Αχαΐας	
24. ΜΟΝΑΔΑ ΔΙΑΧΕΙΡΙΣΗΣ ΠΡΟΣΤΑΤΕΥΟΜΕΝΩΝ ΠΕΡΙΟΧΩΝ ΝΟΤΙΑΣ ΠΕΛΟΠΟΝΝΗΣΟΥ	Άστρος Κυνουρίας	Σπάρτη

ΜΟΝΑΔΕΣ ΔΙΑΧΕΙΡΙΣΗΣ ΠΡΟΣΤΑΤΕΥ

ΠΑΡΑΡΤΗΜΑ ΙΙ

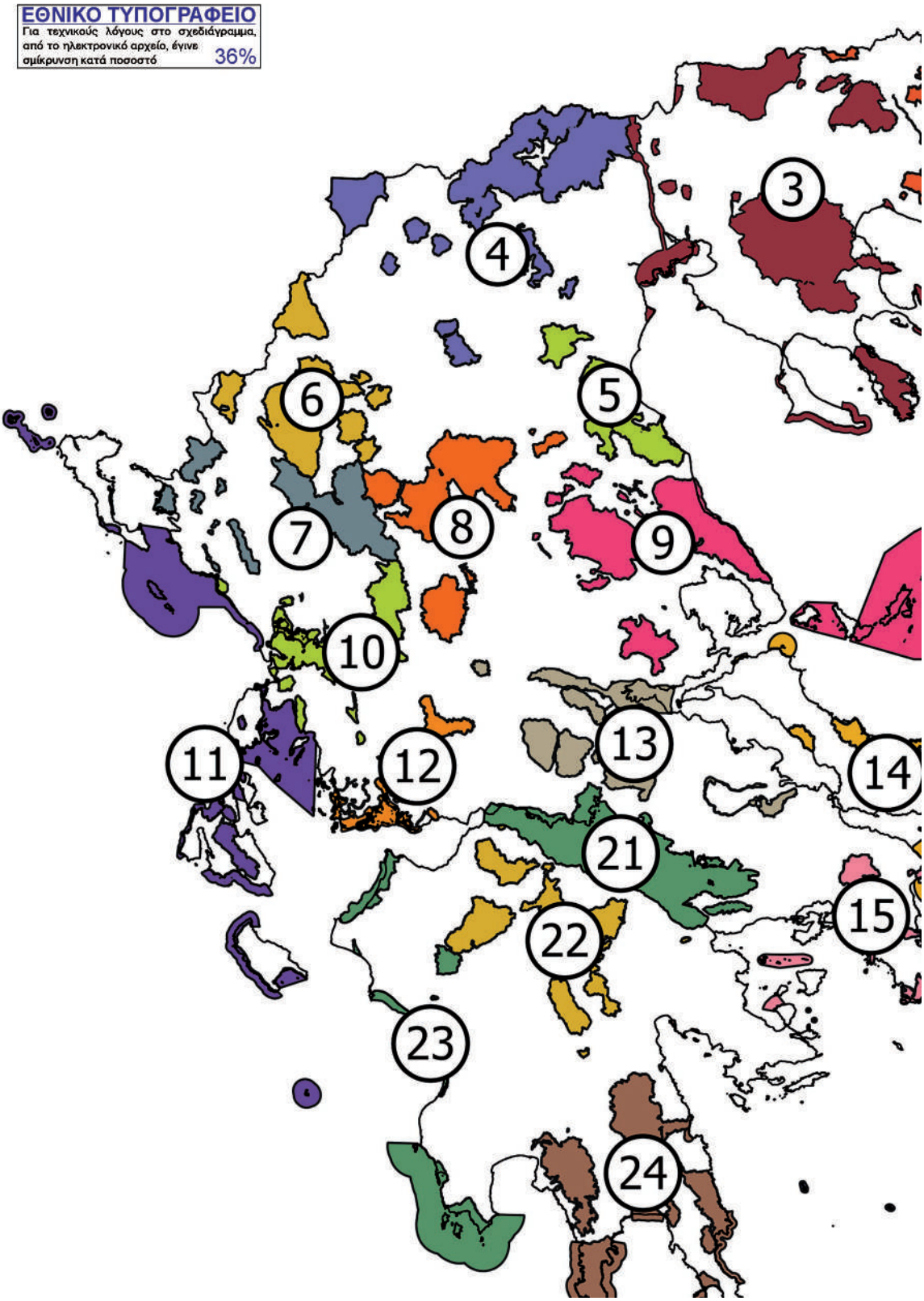

ΥΟΜΕΝΩΝ ΠΕΡΙΟΧΩΝ ΤΗΣ ΕΛΛΑΔΑΣ





1. ΜΟΝΑΔΑ ΔΙΑΧΕΙΡΙΣΗΣ ΕΘΝΙΚΩΝ ΠΑΡΚΩΝ ΔΕΛΤΑ ΕΒΡΟΥ, ΔΑΔΙΑΣ ΚΑΙ ΠΡΟΣΤΑΤΕΥΟΜΕΝΩΝ ΠΕΡΙΟΧΩΝ ΑΝΑΤΟΛΙΚΗΣ ΘΡΑΚΗΣ

2. ΜΟΝΑΔΑ ΔΙΑΧΕΙΡΙΣΗΣ ΕΘΝΙΚΩΝ ΠΑΡΚΩΝ ΔΕΛΤΑ ΝΕΣΤΟΥ- ΒΙΣΤΩΝΙΔΑΣ - ΙΣΜΑΡΙΔΑΣ ΚΑΙ ΡΟΔΟΠΗΣ

3. ΜΟΝΑΔΑ ΔΙΑΧΕΙΡΙΣΗΣ ΕΘΝΙΚΩΝ ΠΑΡΚΩΝ ΚΟΡΩΝΕΙΑΣ – ΒΟΛΒΗΣ, ΚΕΡΚΙΝΗΣ, ΘΕΡΜΑΪΚ ΚΑΙ ΠΡΟΣΤΑΤΕΥΟΜΕΝΩΝ ΠΕΡΙΟΧΩΝ ΚΕΝΤΡΙΚΗΣ ΜΑΚΕΔΟΝΙΑΣ

4. ΜΟΝΑΔΑ ΔΙΑΧΕΙΡΙΣΗΣ ΕΘΝΙΚΟΥ ΠΑΡΚΟΥ ΠΡΕΣΠΩΝ ΚΑΙ ΠΡΟΣΤΑΤΕΥΟΜΕΝΩΝ ΠΕΡΙΟΧΩ ΔΥΤΙΚΗΣ ΜΑΚΕΔΟΝΙΑΣ

5. ΜΟΝΑΔΑ ΔΙΑΧΕΙΡΙΣΗΣ ΕΘΝΙΚΟΥ ΠΑΡΚΟΥ ΟΛΥΜΠΟΥ

6. ΜΟΝΑΔΑ ΔΙΑΧΕΙΡΙΣΗΣ ΕΘΝΙΚΟΥ ΠΑΡΚΟΥ ΒΟΡΕΙΑΣ ΠΙΝΔΟΥ

7. ΜΟΝΑΔΑ ΔΙΑΧΕΙΡΙΣΗΣ ΠΡΟΣΤΑΤΕΥΟΜΕΝΩΝ ΠΕΡΙΟΧΩΝ ΗΠΕΙΡΟΥ

8. ΜΟΝΑΔΑ ΔΙΑΧΕΙΡΙΣΗΣ ΠΡΟΣΤΑΤΕΥΟΜΕΝΩΝ ΠΕΡΙΟΧΩΝ ΔΥΤΙΚΗΣ ΘΕΣΣΑΛΙΑΣ

9. ΜΟΝΑΔΑ ΔΙΑΧΕΙΡΙΣΗΣ ΕΘΝΙΚΟΥ ΠΑΡΚΟΥ ΑΛΛΟΝΗΣΟΥ – ΒΟΡΕΙΩΝ ΣΠΟΡΑΔΩΝ ΚΑΙ ΠΡΟΣΤΑΤΕΥΟΜΕΝΩΝ ΠΕΡΙΟΧΩΝ ΑΝΑΤΟΛΙΚΗΣ ΘΕΣΣΑΛΙΑΣ

10. ΜΟΝΑΔΑ ΔΙΑΧΕΙΡΙΣΗΣ ΠΡΟΣΤΑΤΕΥΟΜΕΝΩΝ ΠΕΡΙΟΧΩΝ ΚΟΙΛΑΔΑΣ ΑΧΕΛΩΟΥ ΚΑΙ ΑΜΒΡΑΚΙΚΟΥ ΚΟΛΠΟΥ

11. ΜΟΝΑΔΑ ΔΙΑΧΕΙΡΙΣΗΣ ΕΘΝΙΚΩΝ ΠΑΡΚΩΝ ΖΑΚΥΝΘΟΥ, ΑΙΝΟΥ ΚΑΙ ΠΡΟΣΤΑΤΕΥΟΜΕΝΩΝ ΠΕΡΙΟΧΩΝ ΙΟΝΙΩΝ ΝΗΣΩΝ

12. ΜΟΝΑΔΑ ΔΙΑΧΕΙΡΙΣΗΣ ΕΘΝΙΚΟΥ ΠΑΡΚΟΥ ΜΕΣΟΛΟΓΓΙΟΥ ΚΑΙ ΠΡΟΣΤΑΤΕΥΟΜΕΝΩΝΠΕΡΙΟΧΩΝ ΔΥΤΙΚΗΣ ΣΤΕΡΕΑΣ ΕΛΛΑΔΑΣ



13. ΜΟΝΑΔΑ ΔΙΑΧΕΙΡΙΣΗΣ ΕΘΝΙΚΩΝ ΠΑΡΚΩΝ ΠΑΡΝΑΣΣΟΥ, ΟΙΤΗΣ ΚΑΙ ΠΡΟΣΤΑΤΕΥΟΜΕΝΩΝ ΠΕΡΙΟΧΩΝ ΑΝΑΤΟΛΙΚΗΣ ΣΤΕΡΕΑΣ ΕΛΛΑΔΑΣ

14. ΜΟΝΑΔΑ ΔΙΑΧΕΙΡΙΣΗΣ ΠΡΟΣΤΑΤΕΥΟΜΕΝΩΝ ΠΕΡΙΟΧΩΝ ΣΚΥΡΟΥ ΚΑΙ ΕΥΒΟΙΑΣ

15. ΜΟΝΑΔΑ ΔΙΑΧΕΙΡΙΣΗΣ ΕΘΝΙΚΩΝ ΠΑΡΚΩΝ ΠΑΡΝΗΘΑΣ, ΣΧΟΙΝΙΑ ΚΑΙ ΠΡΟΣΤΑΤΕΥΟΜΕΝΩΝ ΠΕΡΙΟΧΩΝ ΣΑΡΩΝΙΚΟΥ ΚΟΛΠΟΥ

16. ΜΟΝΑΔΑ ΔΙΑΧΕΙΡΙΣΗΣ ΠΡΟΣΤΑΤΕΥΟΜΕΝΩΝ ΠΕΡΙΟΧΩΝ ΚΕΝΤΡΙΚΟΥ ΑΙΓΑΙΟΥ

17. ΜΟΝΑΔΑ ΔΙΑΧΕΙΡΙΣΗΣ ΕΘΝΙΚΟΥ ΠΑΡΚΟΥ ΣΑΜΑΡΙΑΣ ΚΑΙ ΠΡΟΣΤΑΤΕΥΟΜΕΝΩΝ ΠΕΡΙΟΧΩΝ ΔΥΤΙΚΗΣ ΚΡΗΤΗΣ

18. ΜΟΝΑΔΑ ΔΙΑΧΕΙΡΙΣΗΣ ΠΡΟΣΤΑΤΕΥΟΜΕΝΩΝ ΠΕΡΙΟΧΩΝ ΑΝΑΤΟΛΙΚΗΣ ΚΡΗΤΗΣ

19. ΜΟΝΑΔΑ ΔΙΑΧΕΙΡΙΣΗΣ ΠΡΟΣΤΑΤΕΥΟΜΕΝΩΝ ΠΕΡΙΟΧΩΝ ΝΟΤΙΟ-ΑΝΑΤΟΛΙΚΟΥ ΑΙΓΑΙΟΥ

20. ΜΟΝΑΔΑ ΔΙΑΧΕΙΡΙΣΗΣ ΠΡΟΣΤΑΤΕΥΟΜΕΝΩΝ ΠΕΡΙΟΧΩΝ ΒΟΡΕΙΟ-ΑΝΑΤΟΛΙΚΟΥ ΑΙΓΑΙΟΥ

21. ΜΟΝΑΔΑ ΔΙΑΧΕΙΡΙΣΗΣ ΚΟΡΙΝΘΙΑΚΟΥ ΚΟΛΠΟΥ

22. ΜΟΝΑΔΑ ΔΙΑΧΕΙΡΙΣΗΣ ΕΘΝΙΚΟΥ ΠΑΡΚΟΥ ΧΕΛΜΟΥ – ΒΟΥΡΑΪΚΟΥ ΚΑΙ ΠΡΟΣΤΑΤΕΥΟΜΕΝΩΝ ΠΕΡΙΟΧΩΝ ΒΟΡΕΙΑΣ ΠΕΛΟΠΟΝΝΗΣΟΥ

23. ΜΟΝΑΔΑ ΔΙΑΧΕΙΡΙΣΗΣ ΕΘΝΙΚΟΥ ΠΑΡΚΟΥ ΥΓΡΟΤΟΠΩΝ ΚΟΤΥΧΙΟΥ - ΣΤΡΟΦΥΛΙΑΣ ΚΑΙ ΠΡΟΣΤΑΤΕΥΟΜΕΝΩΝ ΠΕΡΙΟΧΩΝ ΔΥΤΙΚΗΣ ΠΕΛΟΠΟΝΝΗΣΟΥ

24. ΜΟΝΑΔΑ ΔΙΑΧΕΙΡΙΣΗΣ ΠΡΟΣΤΑΤΕΥΟΜΕΝΩΝ ΠΕΡΙΟΧΩΝ ΝΟΤΙΑΣ ΠΕΛΟΠΟΝΝΗΣΟΥ

ΠΑΡΑΡΤΗΜΑ ΙΙΙ

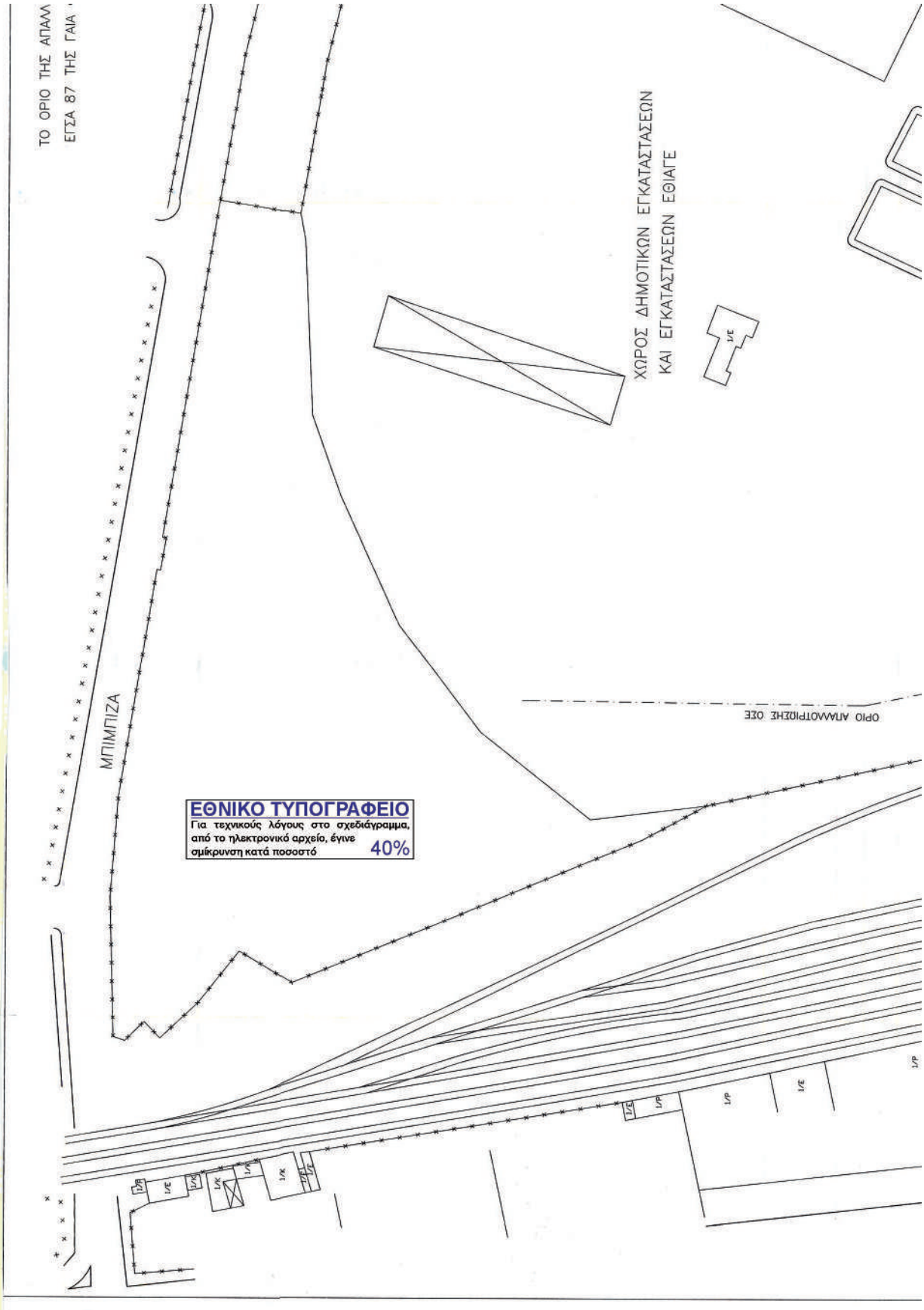

ΗΣ ΑΠΑΛΛΟΤΡΙΩΣΗΣ ΤΟΥ ΟΣΕ ΤΕΘΗΚΕ ΜΕ ΒΑΣΗ ΤΙΣ ΣΥΝΤΕΤΑΓΜΕΝΕΣ
ΓΗΣ ΓΑΙΑ ΟΣΕ

ΣΥΝΤΕΤΑΓΜΕΝΕΣ ΕΓΣΑ'87 ΚΟΡΤΦΩΝ ΕΜΒΑΔΟΝ: 270,41 Μ2		
Α:	Χ=475146.37	Υ=4208994.91
Β:	Χ=475162.39	Υ=4208995.17
Γ:	Χ=475163.72	Υ=4208975.86
Δ:	Χ=475149.56	Υ=4208975.86

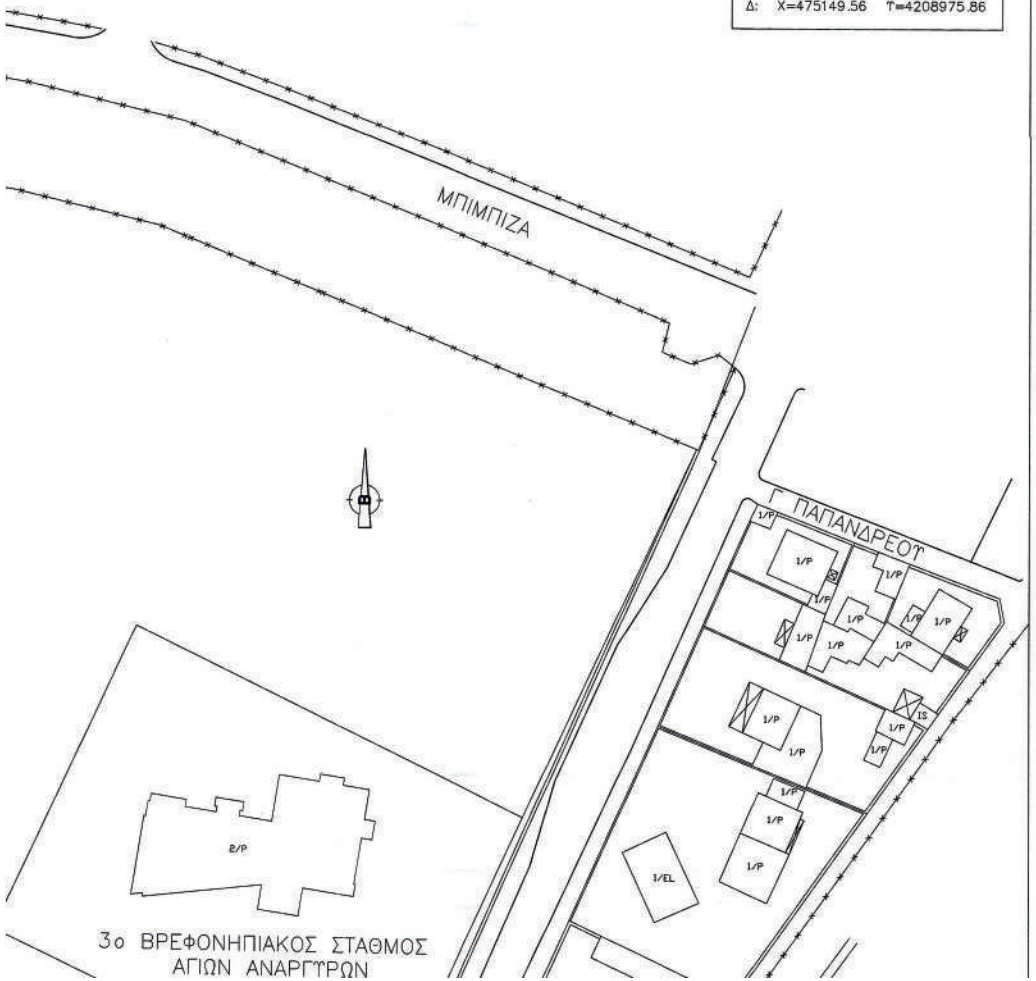



ΑΠΟΣΠΑΣΜΑ ΑΠΟ ΤΟΝ ΟΡΘΟΦΩΤΟΧΑΡΤΗ ΕΚΧΑ ΤΗΣ ΕΤΡΤΕΡΗΣ ΠΕΡΙΟΧΗΣ



ΦΩΤΟΓΡΑΦΙΑ 1



ΦΩΤΟΓΡΑΦΙΑ 2

ΔΗΛΩΣΗ ΤΟΥ Ν 651/77 ΚΑΙ 1337/83

Η ΠΑΡΑΚΑΤΩ ΤΠΟΓΡΑΦΟΤΣΑ ΜΗΧ/ΚΟΣ ΔΗΛΩΝΩ ΤΠΕΤΘΤΝΑ ΟΤΙ
Η ΕΔΑΦΙΚΗ ΕΚΤΑΣΗ ΜΕ ΣΤΟΙΧΕΙΑ (ΑΒΓΔΑ) ΕΜΒΑΔΟΤ 270.41μ2
ΒΡΙΣΚΕΤΑΙ ΣΕ ΕΚΤΟΣ ΣΧΕΔΙΟΤ ΠΕΡΙΟΧΗ ΤΗΣ Δ.Κ. ΑΓΙΩΝ
ΑΝΑΡΓΤΡΩΝ, ΤΟΤ ΔΗΜΟΤ ΑΓΙΩΝ ΑΝΑΡΓΤΡΩΝ–ΚΑΜΑΤΕΡΟΤ.
ΔΕΝ ΕΙΝΑΙ ΑΡΤΙΑ ΟΤΤΕ ΟΙΚΟΔΟΜΗΣΙΜΗ ΚΑΙ ΔΕΝ

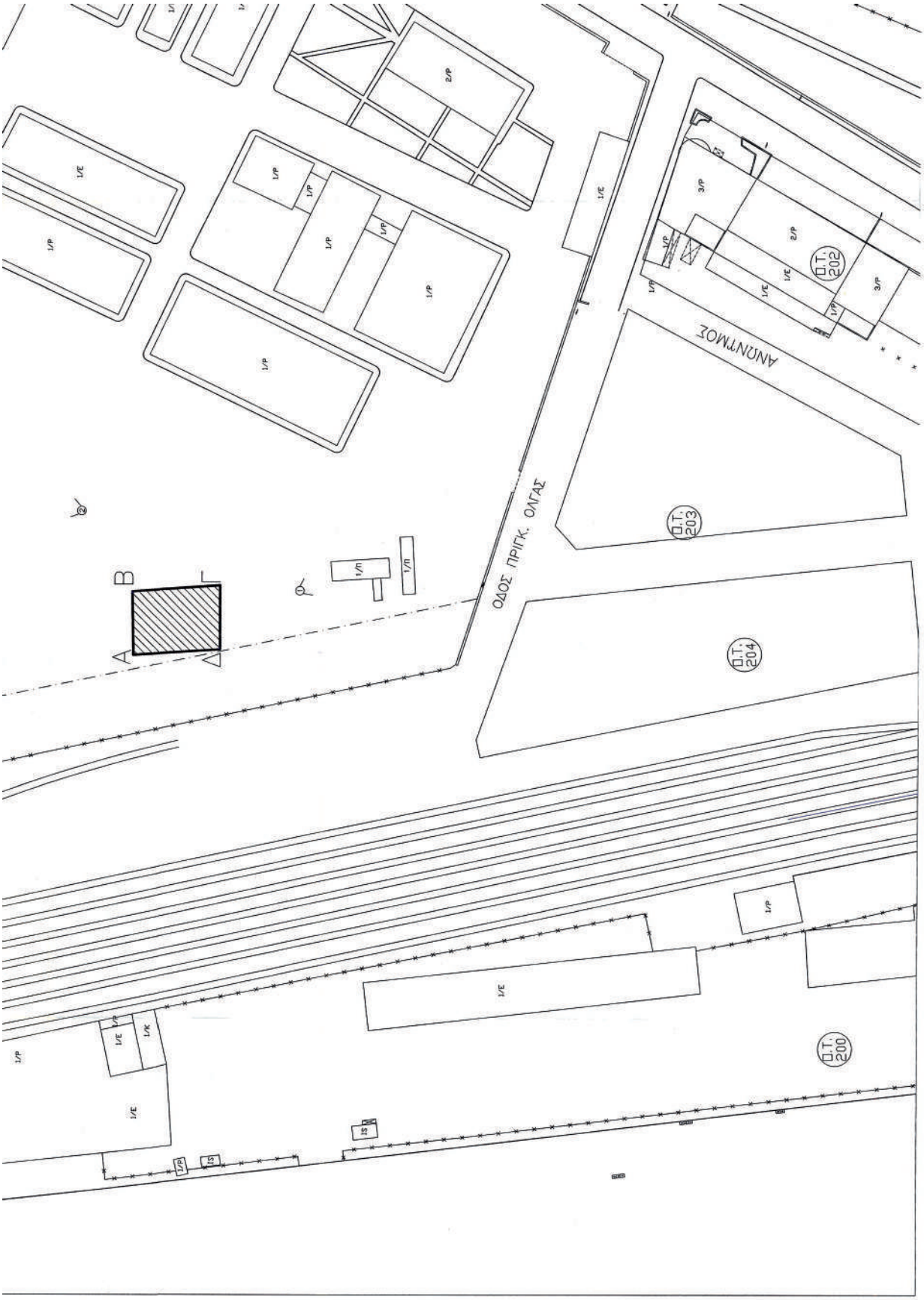
ΟΔΟΣ ΠΡΙΓΚ. ΟΛΓΑΣ
ΑΝΩΝΥΜΟΣ
Ο.Τ. 202
Ο.Τ. 203
Ο.Τ. 204
Ο.Τ. 200
A
B
Γ
Δ

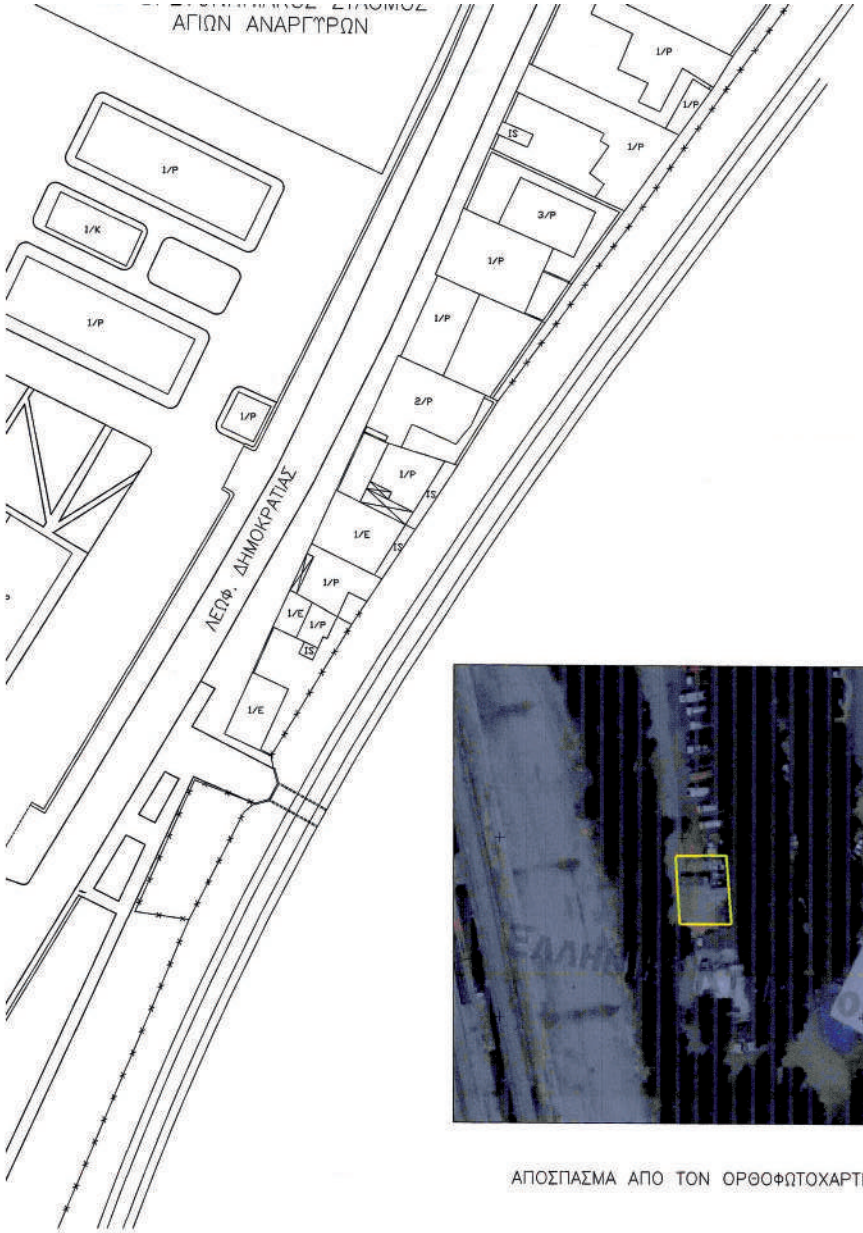

ΑΠΟΣΠΑΣΜΑ ΑΠΟ ΤΟΝ ΟΡΘΟΦΩΤΟΧΑΡΤΗ ΕΚΧΑ

ΔΕΝ ΕΙΝΑΙ ΑΡΤΙΑ ΟΤΤΕ ΟΙΚΟΔΟΜΗΣΙΜΗ ΚΑΙ ΔΕΝ ΕΜΠΙΠΤΕΙ ΣΤΙΣ ΔΙΑΤΑΞΕΙΣ ΤΟΥ Ν 1337/83

Η ΤΠΕΤΘΤΝΑ ΔΗΛΟΤΣΑ ΜΗΧ/ΚΟΣ

ΓΕΩΡΓΑΚΟΠΟΥΛΟΥ ΣΤΑΥΡΟΥΛΑ ΤΟΠΟΓΡΑΦΟΣ ΜΗΧΑΝ.

ΤΕΧΝΙΚΗ ΥΠΗΡΕΣΙΑ
Δ. ΑΓ.ΑΝΑΡΓΥΡΩΝ–ΚΑΜΑΤΕΡΟΥ

ΕΡΓΟ: ΑΠΟΤΥΠΩΣΗ ΙΔΙΟΚΤΗΣΙΑΣ

ΘΕΣΗ: ΕΔΑΦΙΚΗ ΕΚΤΑΣΗ ΑΒΓΔ ΕΚΤΟΣ ΣΧΕΔΙΟΥ ΣΤΗ Δ.Κ. ΑΓΙΩΝ ΑΝΑΡΓΥΡΩΝ

ΘΕΜΑ: Τ Ο Π Ο Γ Ρ Α Φ Ι Κ Ο Δ Ι Α Γ Ρ Α Μ Μ Α

ΚΛΙΜΑΚΑ ΣΧΕΔΙΟΥ: 1 : 500

ΗΜΕΡ/ΝΙΑ : ΔΕΚΕΜΒΡΙΟΣ 2019

ΣΥΝΤΑΞΗ

ΓΕΩΡΓΑΚΟΠΟΥΛΟΥ ΣΤΑΥΡΟΥΛΑ ΤΟΠΟΓΡΑΦΟΣ ΜΗΧΑΝ

ΕΛΛΗΝΙΚΗ ΔΗΜΟΚΡΑΤΙΑ ΝΟΜΟΣ ΚΟΡΙΝΘΙΑΣ ΔΗΜΟΣ ΑΓΙΩΝ ΑΝΑΡΓΥΡΩΝ ΚΑΜΑΤΕΡΟΥ

ΘΕΩΡΗΣΗ

ΚΟΝΝΟΣ ΜΗΧΑΝΙΚΟΣ ΑΓΙΩΝ ΑΝΑΡΓΥΡΩΝ ΤΥΔΑΚ ΒΑΘΜΟΣ

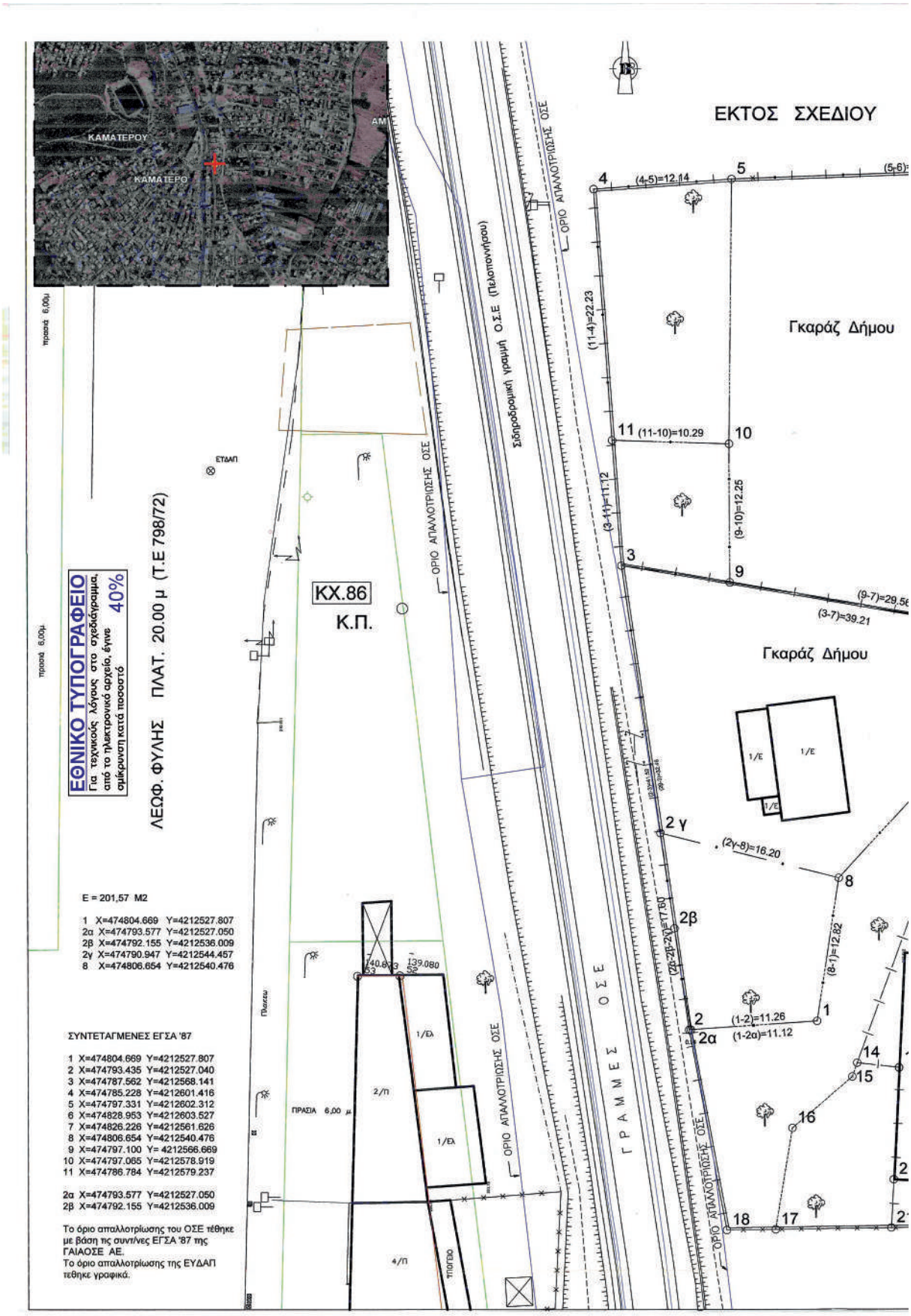
ΕΘΝΙΚΟ ΤΥΠΟΓΡΑΦΕΙΟ
Για τεχνικούς λόγους στο σχεδιάγραμμα, από το ηλεκτρονικό αρχείο, έγινε σμίκρυνση κατά ποσοστό 40%
ΛΕΩΦ. ΦΥΛΗΣ ΠΛΑΤ. 20.00 μ (Τ.Ε 798/72)
ΚΑΜΑΤΕΡΟΥ
ΚΑΜΑΤΕΡΟ
ΕΚΤΟΣ ΣΧΕΔΙΟΥ
Γκαράζ Δήμου
Γκαράζ Δήμου
ΚΧ.86
Κ.Π.
ΕΤΑΑΠ
ΟΡΙΟ ΑΠΑΛΛΟΤΡΙΩΣΗΣ ΟΣΕ
Σιδηροδρομική γραμμή Ο.Σ.Ε (Πελοποννήσου)
Ο Σ Ε Γ Ρ Α Μ Μ Ε Σ
ΠΡΑΣΙΑ 6,00 μ
ΠΡΑΣΙΑ 6,00μ
Πάσεως
ΠΟΓΓΙΟ
Ε = 201,57 Μ2
1 Χ=474804.669 Υ=4212527.807
2α Χ=474793.577 Υ=4212527.050
2β Χ=474792.155 Υ=4212536.009
2γ Χ=474790.947 Υ=4212544.457
8 Χ=474806.654 Υ=4212540.476
ΣΥΝΤΕΤΑΓΜΕΝΕΣ ΕΓΣΑ '87
1 Χ=474804.669 Υ=4212527.807
2 Χ=474793.435 Υ=4212527.040
3 Χ=474787.562 Υ=4212568.141
4 Χ=474785.228 Υ=4212601.416
5 Χ=474797.331 Υ=4212602.312
6 Χ=474828.953 Υ=4212603.527
7 Χ=474826.226 Υ=4212561.626
8 Χ=474806.654 Υ=4212540.476
9 Χ=474797.100 Υ= 4212566.669
10 Χ=474797.065 Υ=4212578.919
11 Χ=474786.784 Υ=4212579.237
2α Χ=474793.577 Υ=4212527.050
2β Χ=474792.155 Υ=4212536.009
Το όριο απαλλοτρίωσης του ΟΣΕ τέθηκε με βάση τις συντ/νες ΕΓΣΑ '87 της ΓΑΙΑΟΣΕ ΑΕ.
Το όριο απαλλοτρίωσης της ΕΥΔΑΠ τέθηκε γραφικά.
(4-5)=12.14
(11-4)=22.23
(11-10)=10.29
(9-10)=12.25
(3-11)=11.12
(9-7)=29.56
(3-7)=39.21
(2γ-8)=16.20
(8-1)=12.82
(2β-2γ)=17.80
(1-2)=11.26
(1-2α)=11.12
1/Ε
2/Π
4/Π
1/ΕΛ

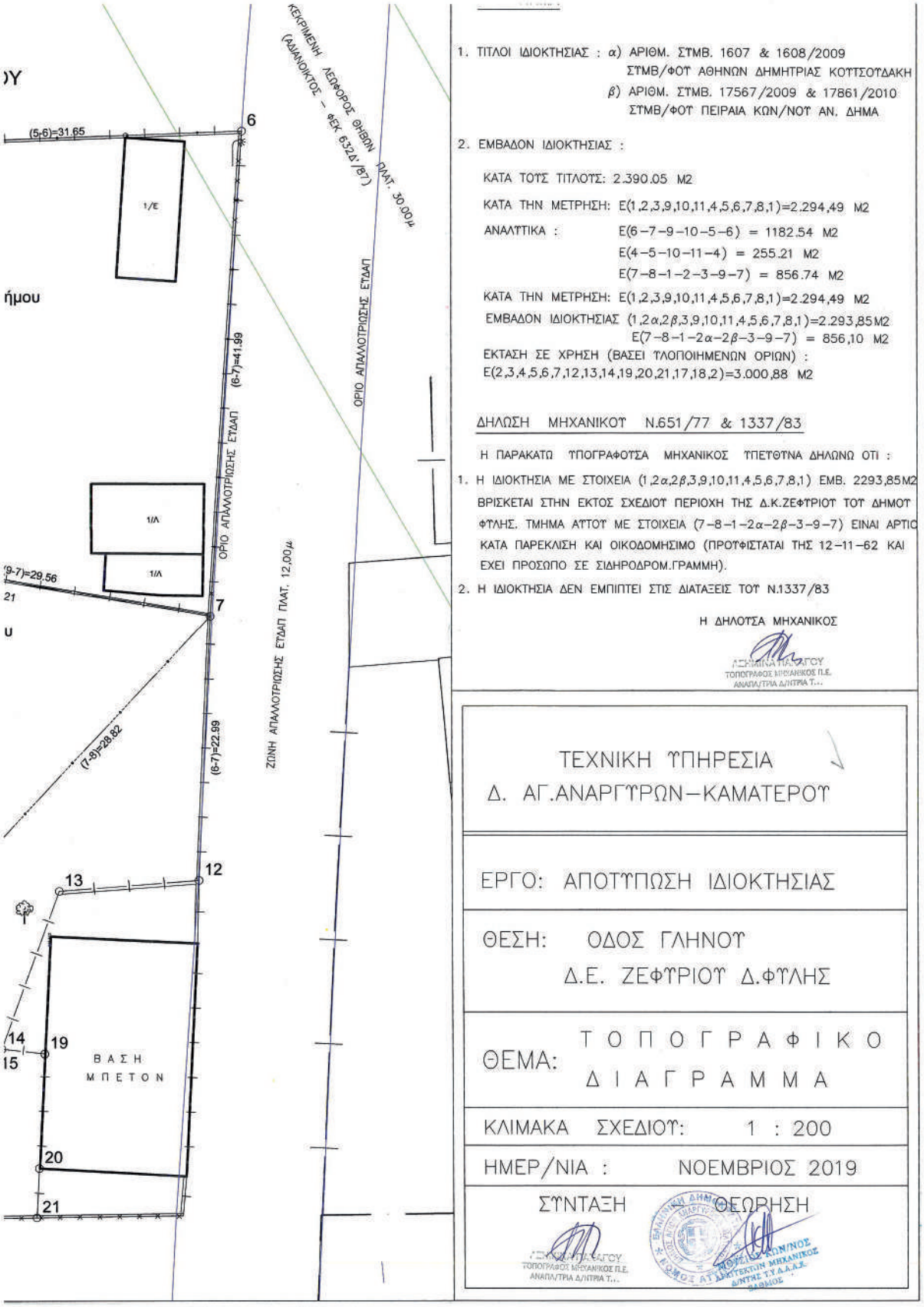

1. ΤΙΤΛΟΙ ΙΔΙΟΚΤΗΣΙΑΣ : α) ΑΡΙΘΜ. ΣΤΜΒ. 1607 & 1608/2009 ΣΤΜΒ/ΦΟΤ ΑΘΗΝΩΝ ΔΗΜΗΤΡΙΑΣ ΚΟΤΤΣΟΤΔΑΚΗ
β) ΑΡΙΘΜ. ΣΤΜΒ. 17567/2009 & 17861/2010 ΣΤΜΒ/ΦΟΤ ΠΕΙΡΑΙΑ ΚΩΝ/ΝΟΤ ΑΝ. ΔΗΜΑ

2. ΕΜΒΑΔΟΝ ΙΔΙΟΚΤΗΣΙΑΣ :

ΚΑΤΑ ΤΟΤΣ ΤΙΤΛΟΤΣ: 2.390.05 Μ2

ΚΑΤΑ ΤΗΝ ΜΕΤΡΗΣΗ: Ε(1,2,3,9,10,11,4,5,6,7,8,1)=2.294,49 Μ2

ΑΝΑΛΤΤΙΚΑ : Ε(6-7-9-10-5-6) = 1182.54 Μ2
Ε(4-5-10-11-4) = 255.21 Μ2
Ε(7-8-1-2-3-9-7) = 856.74 Μ2

ΚΑΤΑ ΤΗΝ ΜΕΤΡΗΣΗ: Ε(1,2,3,9,10,11,4,5,6,7,8,1)=2.294,49 Μ2

ΕΜΒΑΔΟΝ ΙΔΙΟΚΤΗΣΙΑΣ (1,2α,2β,3,9,10,11,4,5,6,7,8,1)=2.293,85Μ2
Ε(7-8-1-2α-2β-3-9-7) = 856,10 Μ2

ΕΚΤΑΣΗ ΣΕ ΧΡΗΣΗ (ΒΑΣΕΙ ΤΛΟΠΟΙΗΜΕΝΩΝ ΟΡΙΩΝ) :
Ε(2,3,4,5,6,7,12,13,14,19,20,21,17,18,2)=3.000,88 Μ2

ΔΗΛΩΣΗ ΜΗΧΑΝΙΚΟΤ Ν.651/77 & 1337/83

Η ΠΑΡΑΚΑΤΩ ΤΠΟΓΡΑΦΟΤΣΑ ΜΗΧΑΝΙΚΟΣ ΤΠΕΤΘΤΝΑ ΔΗΛΩΝΩ ΟΤΙ :

1. Η ΙΔΙΟΚΤΗΣΙΑ ΜΕ ΣΤΟΙΧΕΙΑ (1,2α,2β,3,9,10,11,4,5,6,7,8,1) ΕΜΒ. 2293,85Μ2 ΒΡΙΣΚΕΤΑΙ ΣΤΗΝ ΕΚΤΟΣ ΣΧΕΔΙΟΤ ΠΕΡΙΟΧΗ ΤΗΣ Δ.Κ.ΖΕΦΤΡΙΟΤ ΤΟΤ ΔΗΜΟΤ ΦΤΛΗΣ. ΤΜΗΜΑ ΑΤΤΟΤ ΜΕ ΣΤΟΙΧΕΙΑ (7-8-1-2α-2β-3-9-7) ΕΙΝΑΙ ΑΡΤΙΟ ΚΑΤΑ ΠΑΡΕΚΛΙΣΗ ΚΑΙ ΟΙΚΟΔΟΜΗΣΙΜΟ (ΠΡΟΤΦΙΣΤΑΤΑΙ ΤΗΣ 12-11-62 ΚΑΙ ΕΧΕΙ ΠΡΟΣΩΠΟ ΣΕ ΣΙΔΗΡΟΔΡΟΜ.ΓΡΑΜΜΗ).
2. Η ΙΔΙΟΚΤΗΣΙΑ ΔΕΝ ΕΜΠΙΠΤΕΙ ΣΤΙΣ ΔΙΑΤΑΞΕΙΣ ΤΟΤ Ν.1337/83

Η ΔΗΛΟΤΣΑ ΜΗΧΑΝΙΚΟΣ

ΤΟΠΟΓΡΑΦΟΣ ΜΗΧΑΝΙΚΟΣ Π.Ε.
ΑΝΑΠΛ/ΤΡΙΑ Δ/ΝΤΡΙΑ Τ...

ΤΕΧΝΙΚΗ ΤΠΗΡΕΣΙΑ
Δ. ΑΓ.ΑΝΑΡΓΤΡΩΝ-ΚΑΜΑΤΕΡΟΤ

ΕΡΓΟ: ΑΠΟΤΤΠΩΣΗ ΙΔΙΟΚΤΗΣΙΑΣ

ΘΕΣΗ: ΟΔΟΣ ΓΛΗΝΟΤ
Δ.Ε. ΖΕΦΤΡΙΟΤ Δ.ΦΤΛΗΣ

ΘΕΜΑ: Τ Ο Π Ο Γ Ρ Α Φ Ι Κ Ο Δ Ι Α Γ Ρ Α Μ Μ Α

ΚΛΙΜΑΚΑ ΣΧΕΔΙΟΤ: 1 : 200

ΗΜΕΡ/ΝΙΑ : ΝΟΕΜΒΡΙΟΣ 2019

ΣΤΝΤΑΞΗ

ΤΟΠΟΓΡΑΦΟΣ ΜΗΧΑΝΙΚΟΣ Π.Ε.
ΑΝΑΠΛ/ΤΡΙΑ Δ/ΝΤΡΙΑ Τ...

ΘΕΩΡΗΣΗ

ΤΕΧΝΙΚΟΣ ΚΩΝ/ΝΟΣ
ΔΙΠΛΩΜΑΤΟΥΧΟΣ ΜΗΧΑΝΙΚΟΣ
ΔΝΤΗΣ ΤΥ.Δ.Α.Α.Σ.
ΔΗΜΟΣ

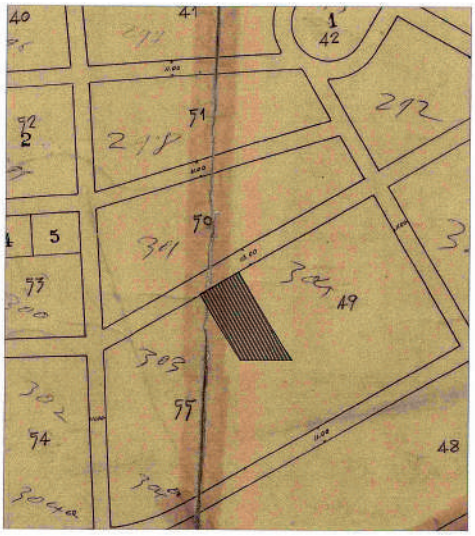

ΕΘΝΙΚΟ ΤΥΠΟΓΡΑΦΕΙΟ
Για τεχνικούς λόγους στο σχεδιάγραμμα, από το ηλεκτρονικό αρχείο, έγινε σμίκρυνση κατά ποσοστό 39%

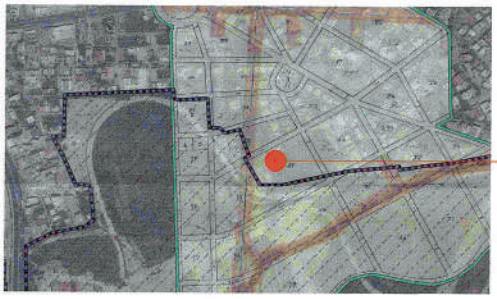

Απόσπασμα του ρυμοτομικού σχεδίου Αλίμου, Δήμου Αλίμου ΦΕΚ331Α/1925
Με μαύρη διαγράμμιση απεικονίζεται η εν λόγω ιδιοκτησία - Κλίμακα 1 : 2000

Όριο Μητροπολιτικού Πάρκου Ελληνικού - Αγίου Κοσμά σύμφωνα με Ν. 4062/2012

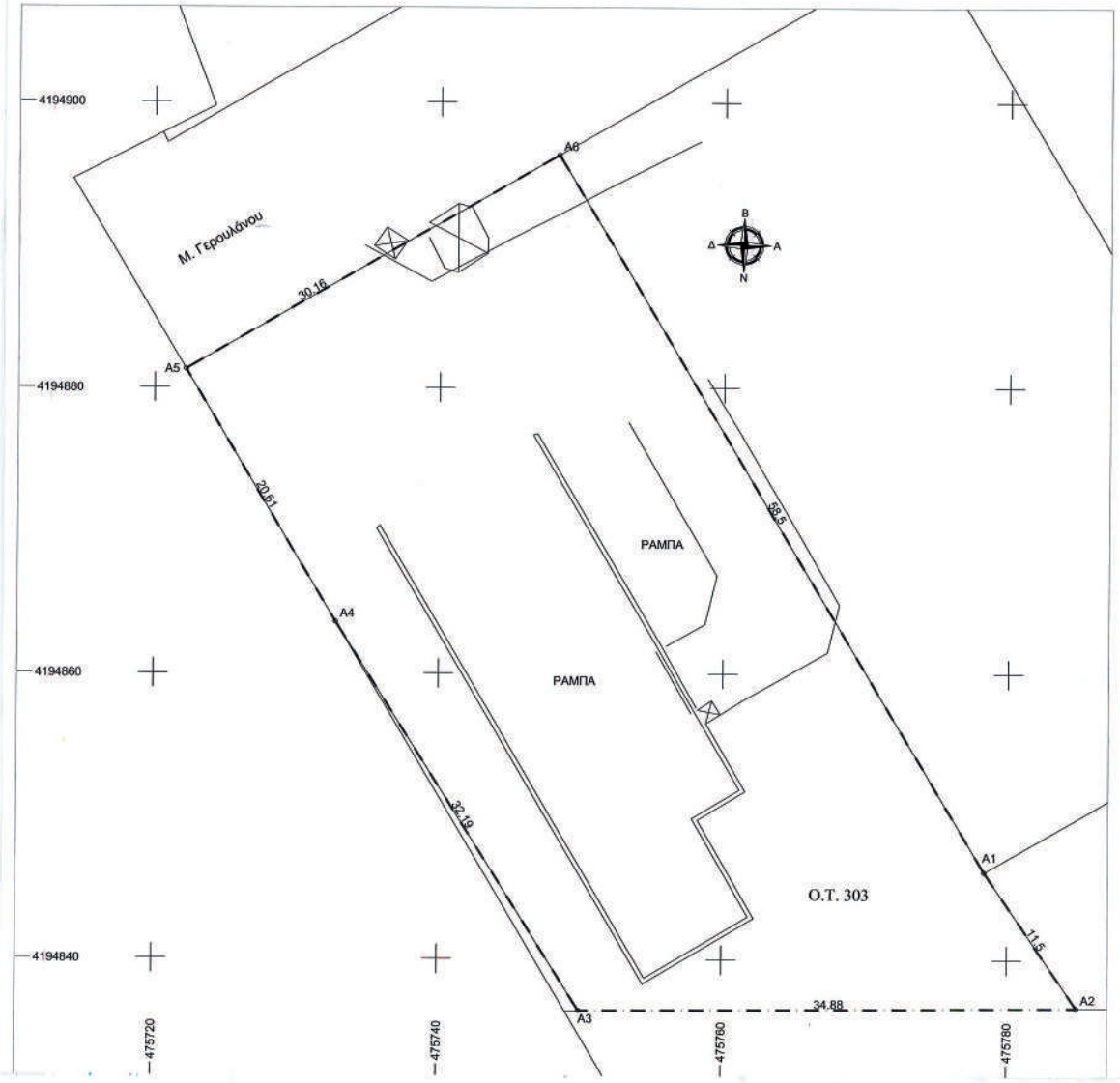


ΥΠΟΜΝΗΜΑ
ΟΡΙΟ ΟΙΚΟΠΕΔΟΥ
ΥΠΟΣΤΕΓΟ
ΜΑΝΔΡΟΤΟΙΧΟΣ
α/α X Y S (m)
A1 475778.37 4194846.14 11.50
A2 475784.88 4194836.67 34.88
A3 475750.00 4194836.40 32.19
A4 475732.76 4194863.58 20.61
A5 475722.18 4194881.27 30.16
A6 475748.31 4194896.33 58.50
A1 475778.37 4194846.14
Συντεταγμένες οικοπέδου στο Ελληνικό Γεωδαιτικό Σύστημα Αναφοράς (ΕΓΣΑ '87)
Εμβαδόν οικοπέδου Α-Β-Γ-Δ-Α : 1829.00 τ.μ.
ΔΗΜΟ ΑΛΙΜΟΥ

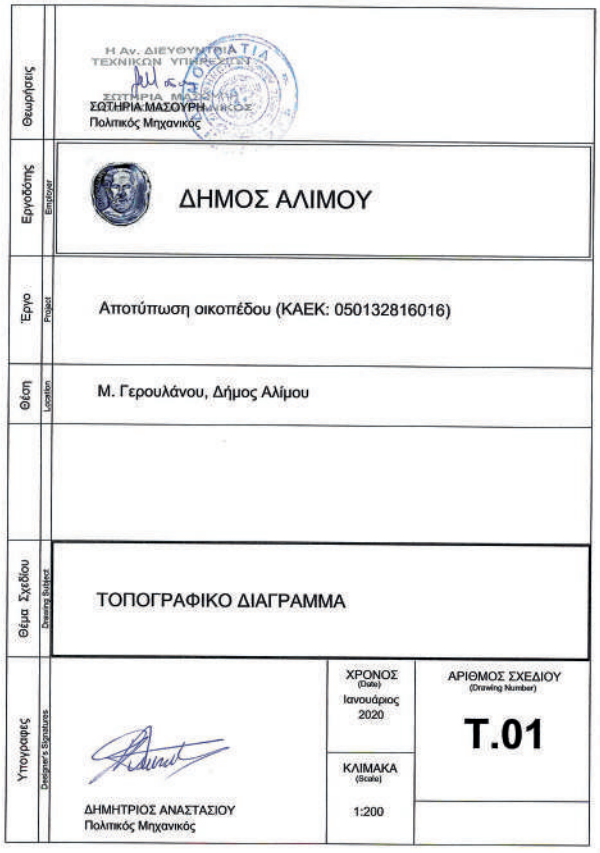
Θεωρήσεις
Η Αν. ΔΙΕΥΘΥΝΤΡΙΑ ΤΕΧΝΙΚΩΝ ΥΠΗΡΕΣΙΩΝ
ΣΩΤΗΡΙΑ ΜΑΣΟΥΡΗ
ΣΩΤΗΡΙΑ ΜΑΣΟΥΡΗ
Πολιτικός Μηχανικός
Εργοδότης Employer
ΔΗΜΟΣ ΑΛΙΜΟΥ
Έργο Project
Αποτύπωση οικοπέδου (ΚΑΕΚ: 050132816016)
Θέση Location
Μ. Γερουλάνου, Δήμος Αλίμου
Θέμα Σχεδίου Drawing Subject
ΤΟΠΟΓΡΑΦΙΚΟ ΔΙΑΓΡΑΜΜΑ
Υπογραφές Designer's Signatures
ΔΗΜΗΤΡΙΟΣ ΑΝΑΣΤΑΣΙΟΥ
Πολιτικός Μηχανικός
ΧΡΟΝΟΣ (Date)
Ιανουάριος 2020
ΚΛΙΜΑΚΑ (Scale)
1:200
ΑΡΙΘΜΟΣ ΣΧΕΔΙΟΥ (Drawing Number)
T.01

ΕΘΝΙΚΟ ΤΥΠΟΓΡΑΦΕΙΟ
Για τεχνικούς λόγους στο σχεδιάγραμμα, από το ηλεκτρονικό αρχείο, έγινε σμίκρυνση κατά ποσοστό 39%



ΑΠΟΣΠΑΣΜΑ ΟΡΘΟΦΩΤΟΧΑΡΤΗ (464-212) - ΚΛΙΜΑΚΑ 1:5.000

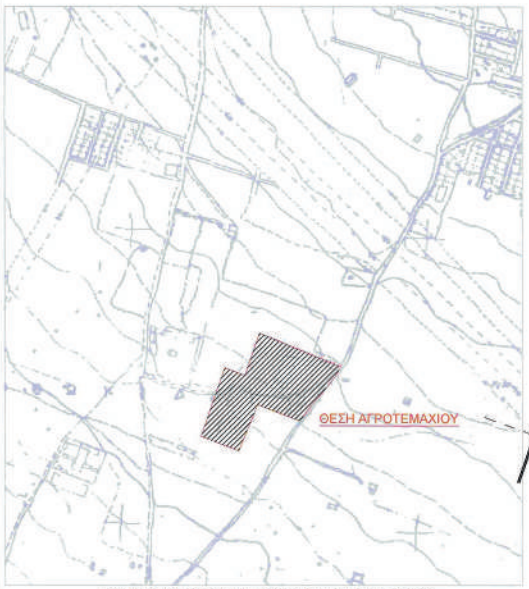

ΑΠΟΣΠΑΣΜΑ ΧΑΡΤΗ ΓΥΣ (6443.2) - ΚΛΙΜΑΚΑ 1:5.000

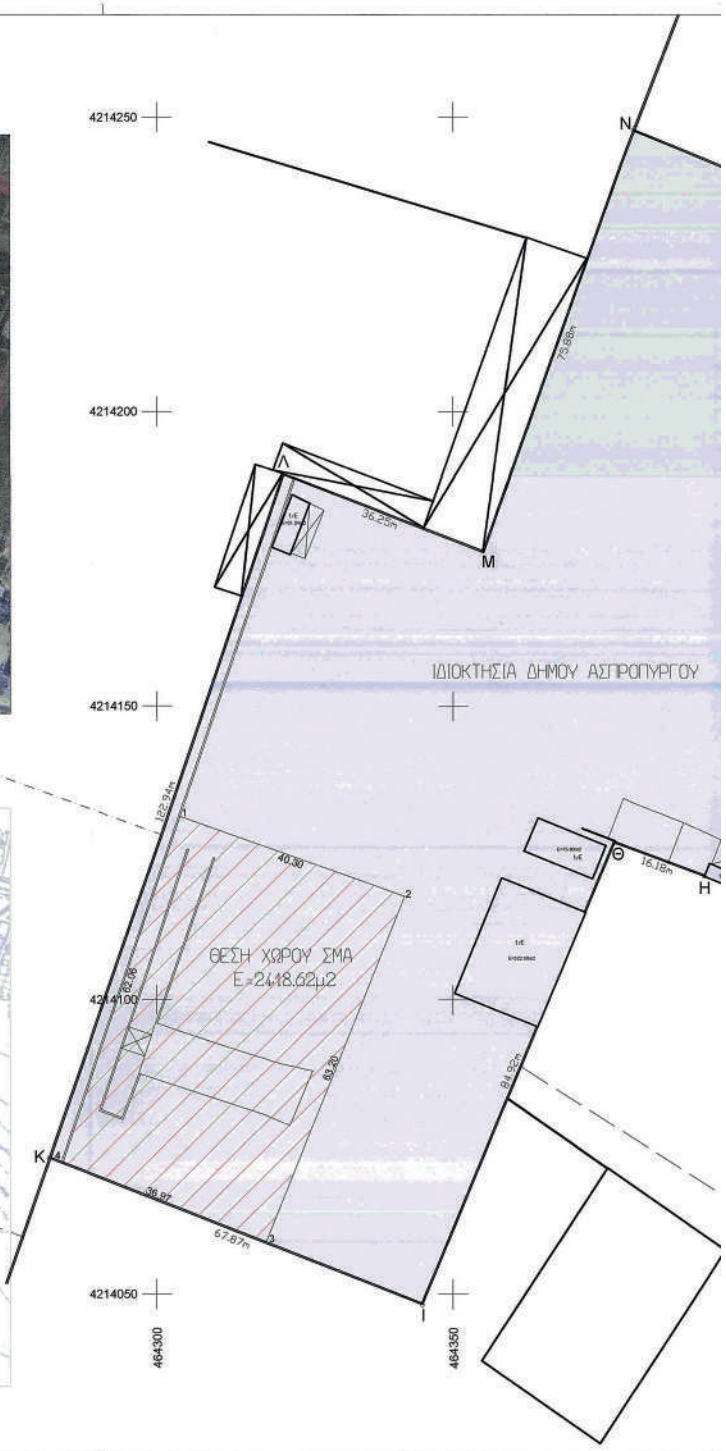

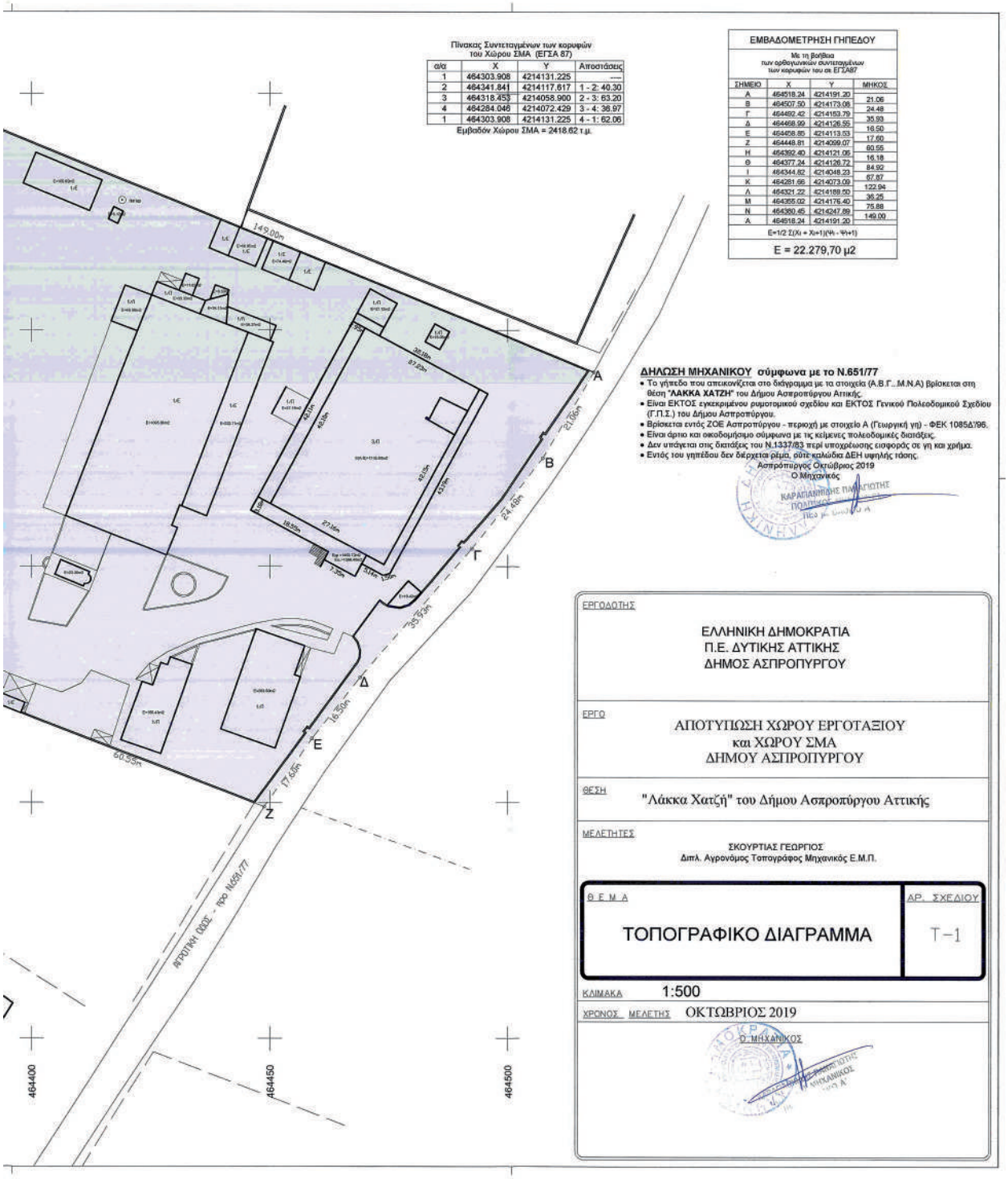
Πίνακας Συντεταγμένων των κορυφών του Χώρου ΣΜΑ (ΕΓΣΑ 87)
α/α | X | Y | Αποστάσεις
1 | 464303.908 | 4214131.225 | ----
2 | 464341.841 | 4214117.617 | 1 - 2: 40.30
3 | 464318.453 | 4214058.900 | 2 - 3: 63.20
4 | 464284.046 | 4214072.429 | 3 - 4: 36.97
1 | 464303.908 | 4214131.225 | 4 - 1: 62.06
Εμβαδόν Χώρου ΣΜΑ = 2418.62 τ.μ.
ΕΜΒΑΔΟΜΕΤΡΗΣΗ ΓΗΠΕΔΟΥ
Με τη βοήθεια των ορθογωνίων συντεταγμένων των κορυφών του σε ΕΓΣΑ87
ΣΗΜΕΙΟ | X | Y | ΜΗΚΟΣ
Α | 464518.24 | 4214191.20 | 21.06
Β | 464507.50 | 4214173.06 | 24.48
Γ | 464492.42 | 4214153.79 | 35.93
Δ | 464468.99 | 4214126.55 | 16.50
Ε | 464458.85 | 4214113.53 | 17.60
Ζ | 464448.81 | 4214099.07 | 60.55
Η | 464392.40 | 4214121.06 | 16.18
Θ | 464377.24 | 4214126.72 | 84.92
Ι | 464344.82 | 4214048.23 | 67.87
Κ | 464281.66 | 4214073.09 | 122.94
Λ | 464321.22 | 4214188.50 | 36.25
Μ | 464355.02 | 4214176.40 | 75.88
Ν | 464360.45 | 4214247.89 | 149.00
Α | 464518.24 | 4214191.20
Ε=1/2 Σ(Χι + Χι+1)(Υι - Υι+1)
Ε = 22.279,70 μ2
ΔΗΛΩΣΗ ΜΗΧΑΝΙΚΟΥ σύμφωνα με το Ν.651/77
• Το γήπεδο που απεικονίζεται στο διάγραμμα με τα στοιχεία (Α,Β,Γ...Μ,Ν,Α) βρίσκεται στη θέση "ΛΑΚΚΑ ΧΑΤΖΗ" του Δήμου Ασπροπύργου Αττικής.
• Είναι ΕΚΤΟΣ εγκεκριμένου ρυμοτομικού σχεδίου και ΕΚΤΟΣ Γενικού Πολεοδομικού Σχεδίου (Γ.Π.Σ.) του Δήμου Ασπροπύργου.
• Βρίσκεται εντός ΖΟΕ Ασπροπύργου - περιοχή με στοιχείο Α (Γεωργική γη) - ΦΕΚ 1085Δ'96.
• Είναι άρτιο και οικοδομήσιμο σύμφωνα με τις κείμενες πολεοδομικές διατάξεις.
• Δεν υπάγεται στις διατάξεις του Ν.1337/83 περί υποχρέωσης εισφοράς σε γη και χρήμα.
• Εντός του γηπέδου δεν διέρχεται ρέμα, ούτε καλώδια ΔΕΗ υψηλής τάσης.
Ασπροπύργος Οκτώβριος 2019
Ο Μηχανικός
ΚΑΡΑΠΑΝΑΓΙΩΤΗΣ ΠΑΝΑΓΙΩΤΗΣ
ΕΡΓΟΔΟΤΗΣ
ΕΛΛΗΝΙΚΗ ΔΗΜΟΚΡΑΤΙΑ
Π.Ε. ΔΥΤΙΚΗΣ ΑΤΤΙΚΗΣ
ΔΗΜΟΣ ΑΣΠΡΟΠΥΡΓΟΥ
ΕΡΓΟ
ΑΠΟΤΥΠΩΣΗ ΧΩΡΟΥ ΕΡΓΟΤΑΞΙΟΥ και ΧΩΡΟΥ ΣΜΑ ΔΗΜΟΥ ΑΣΠΡΟΠΥΡΓΟΥ
ΘΕΣΗ
"Λάκκα Χατζή" του Δήμου Ασπροπύργου Αττικής
ΜΕΛΕΤΗΤΕΣ
ΣΚΟΥΡΤΙΑΣ ΓΕΩΡΓΙΟΣ
Διπλ. Αγρονόμος Τοπογράφος Μηχανικός Ε.Μ.Π.
ΘΕΜΑ
ΤΟΠΟΓΡΑΦΙΚΟ ΔΙΑΓΡΑΜΜΑ
ΑΡ. ΣΧΕΔΙΟΥ
Τ-1
ΚΛΙΜΑΚΑ 1:500
ΧΡΟΝΟΣ ΜΕΛΕΤΗΣ ΟΚΤΩΒΡΙΟΣ 2019
Ο ΜΗΧΑΝΙΚΟΣ
ΣΚΟΥΡΤΙΑΣ ΓΕΩΡΓΙΟΣ
ΤΟΠΟΓΡΑΦΟΣ ΜΗΧΑΝΙΚΟΣ
ΤΕΕ Α'
ΑΓΡΟΤΙΚΗ ΟΔΟΣ - ΠΡΟ Ν.651/77
149.00m
21.06m
24.48m
35.93m
16.50m
17.60m
60.55m
Α
Β
Γ
Δ
Ε
Ζ
464400
464450
464500

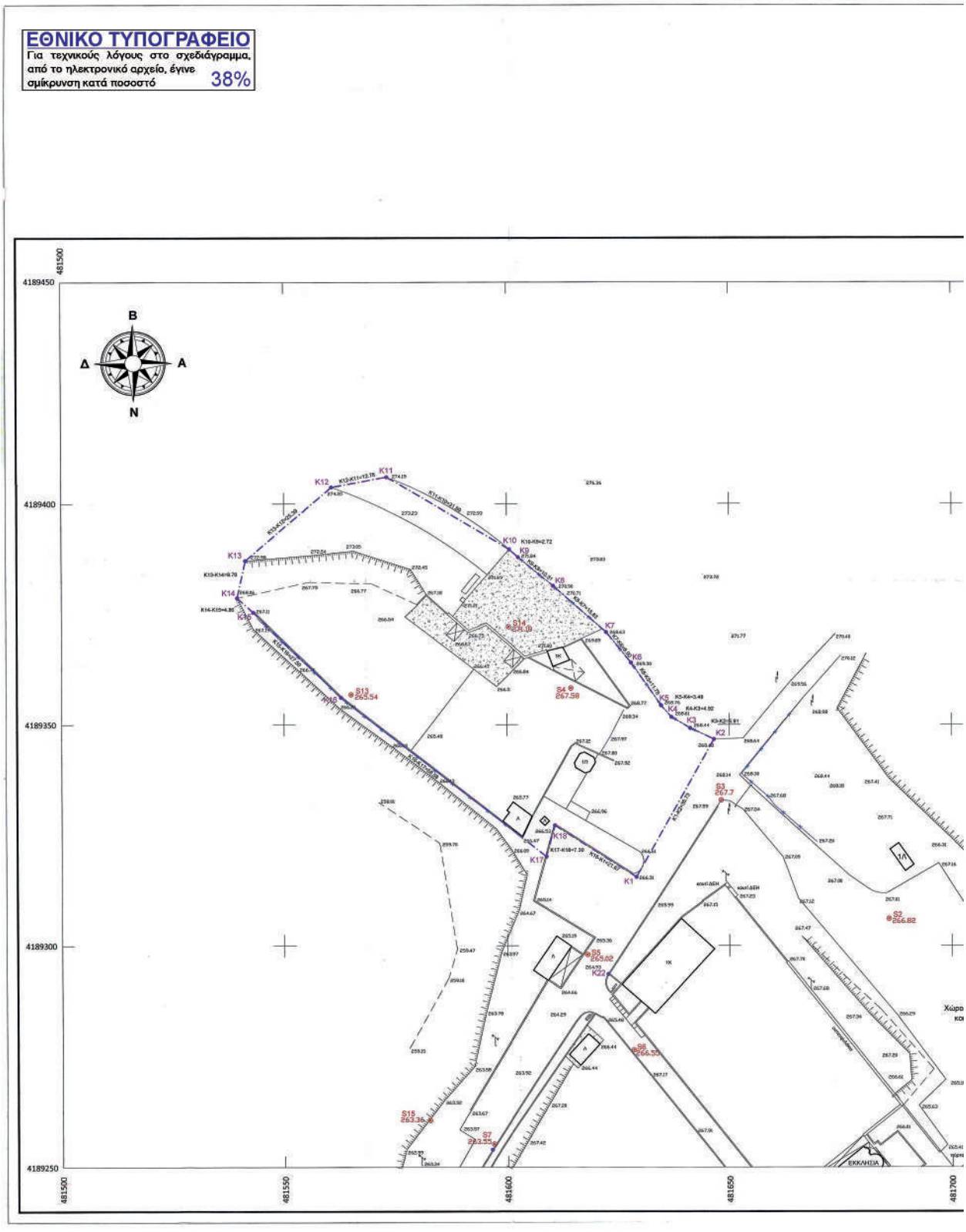
ΕΘΝΙΚΟ ΤΥΠΟΓΡΑΦΕΙΟ
Για τεχνικούς λόγους στο σχεδιάγραμμα, από το ηλεκτρονικό αρχείο, έγινε σμίκρυνση κατά ποσοστό 38%
B
Δ
A
N
481500
4189450
4189400
4189350
4189300
4189250
481500
481550
481600
481650
481700
K1
K2
K3
K4
K5
K6
K7
K8
K9
K10
K11
K12
K13
K14
K15
K16
K17
K18
K19
K20
K21
K22
S1 263.54
S2 266.82
S3 267.7
S4 267.58
S5 263.02
S6 266.59
S7 263.35
S13
S14
S15 263.36
ΕΚΚΛΗΣΙΑ

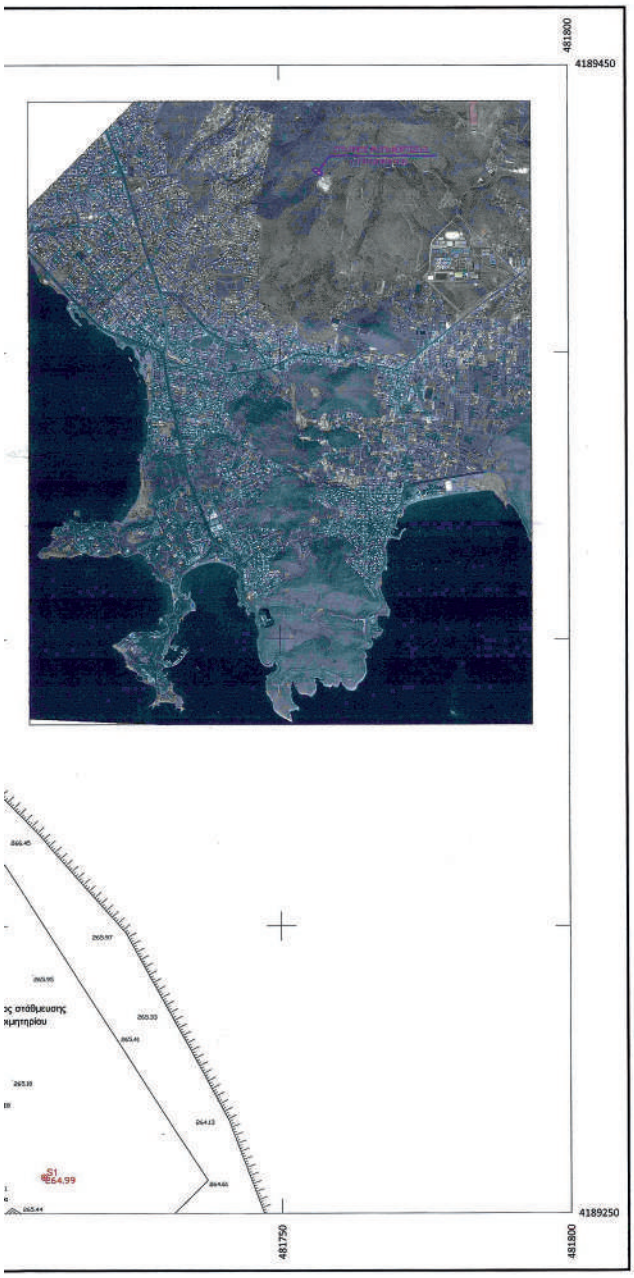

ΕΠΙΦΑΝΕΙΑ Κ1,Κ2,...,Κ18,Κ1 Ε=4807,78 τ.μ.		
ΠΙΝΑΚΑΣ ΣΥΝΤΕΤΑΓΜΕΝΩΝ		
α/α	Χ	Ψ
Κ1	481629,158	4189315,547
Κ2	481646,616	4189346,723
Κ3	481641,263	4189349,223
Κ4	481637,034	4189351,731
Κ5	481634,736	4189354,338
Κ6	481628,037	4189364,025
Κ7	481622,446	4189370,951
Κ8	481610,588	4189381,437
Κ9	481602,671	4189388,035
Κ10	481600,616	4189389,808
Κ11	481573,174	4189406,048
Κ12	481560,600	4189403,741
Κ13	481541,333	4189387,213
Κ14	481539,519	4189378,699
Κ15	481543,120	4189375,441
Κ16	481562,719	4189356,149
Κ17	481608,956	4189320,176
Κ18	481610,899	4189327,215

ΕΛΛΗΝΙΚΗ ΔΗΜΟΚΡΑΤΙΑ
ΠΕΡΙΦΕΡΕΙΑ ΑΤΤΙΚΗΣ

ΔΗΜΟΣ ΒΑΡΗΣ - ΒΟΥΛΑΣ - ΒΟΥΛΙΑΓΜΕΝΗΣ

ΣΤΑΘΜΟΣ ΜΕΤΑΦΟΡΤΩΣΗΣ ΑΠΟΡΡΙΜΜΑΤΩΝ
(ΠΡΟΣ ΕΓΚΡΙΣΗ)

Δ.Ε. ΒΟΥΛΑΣ

GEOPLAN
Π.ΔΕΛΗΚΟΥΡΑΣ - Δ.ΠΑΝΑΓΙΩΤΟΥ Ο.Ε.
σφραγίδα - υπογραφή

Π. ΔΕΛΗΚΟΥΡΑΣ - Δ. ΠΑΝΑΓΙΩΤΟΥ Ο.Ε.
"GEOPLAN"
ΕΚΠΤΙΚΗ ΕΤΑΙΡΕΙΑ
ΑΘΗΝΗ 30 - 117 41 ΑΘΗΝΑ
ΤΗΛ. 2109247328 - 2109245110 - FAX: 2109247889
ΑΦΜ: 052448541 - ΔΟΥ: Α' ΑΘΗΝΩΝ

ΤΟΠΟΓΡΑΦΙΚΗ ΑΠΟΤΥΠΩΣΗ

ΤΙΤΛΟΣ ΣΧΕΔΙΟΥ:

ΤΟΠΟΓΡΑΦΙΚΟ ΔΙΑΓΡΑΜΜΑ

ΚΛΙΜΑΚΑ ΣΧΕΔΙΟΥ: 1 : 500
ΑΡΙΘΜΟΣ ΣΧΕΔΙΟΥ: ΤΟΠΟ 1-5
ΗΜΕΡΟΜΗΝΙΑ: ΟΚΤΩΒΡΙΟΣ 2019

Εγκρίθηκε - Θεωρήθηκε
23-10-2019
ΠΕΡΙΦΕΡΕΙΑΚΗ ΚΕΧΑΙΔ
ΠΡΟΪΣΤΑΜΕΝΗ ΤΜΗΜΑΤ

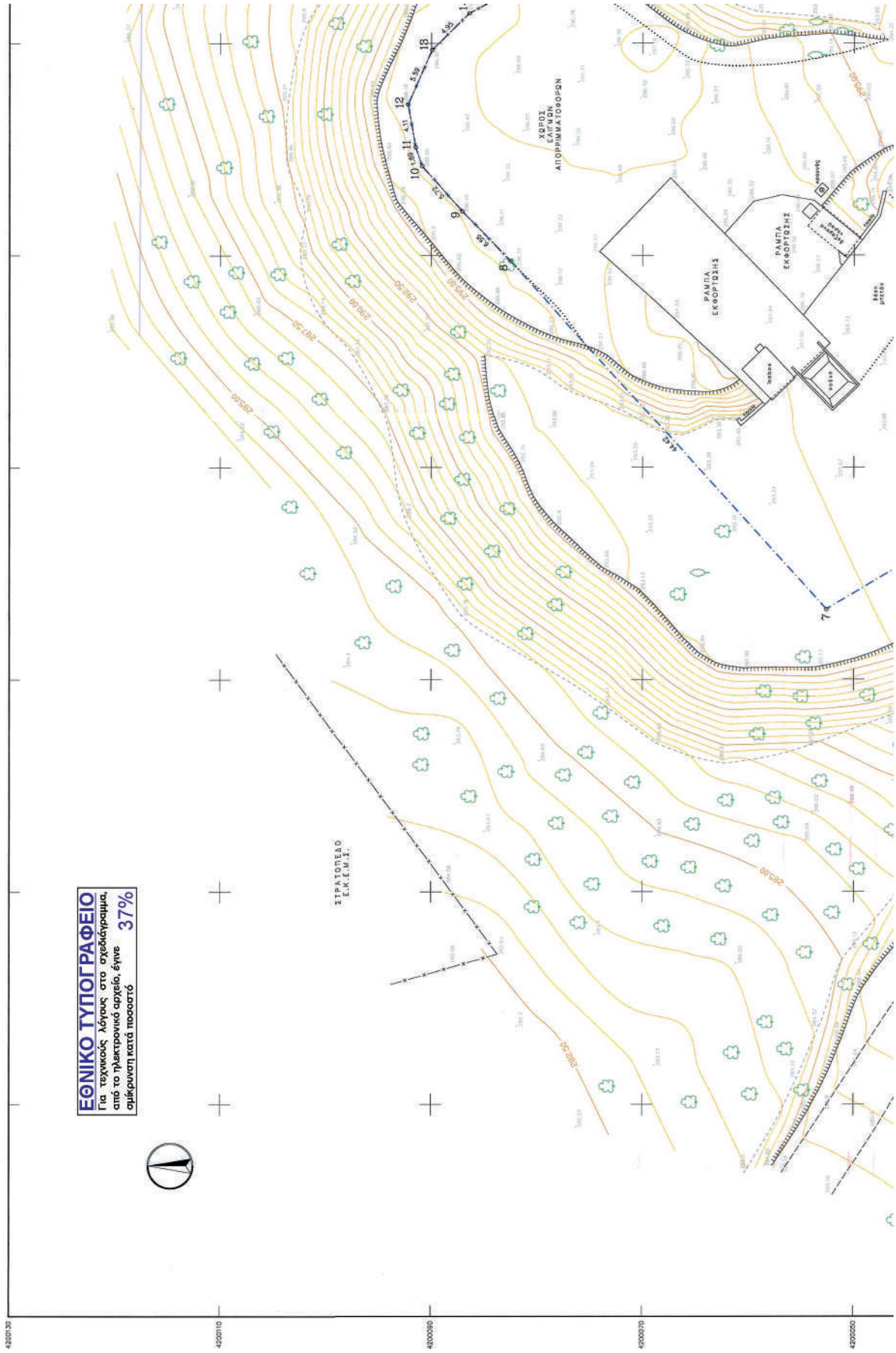
ΕΘΝΙΚΟ ΤΥΠΟΓΡΑΦΕΙΟ
Για τεχνικούς λόγους στο σχεδάγραμμα, από το ηλεκτρονικό αρχείο, έγινε σμίκρυνση κατά ποσοστό 37%
ΣΤΡΑΤΟΠΕΔΟ Ε.Κ.Ε.Μ.Χ.Ι.
ΧΩΡΟΣ ΕΛΕΓΧΩΝ ΑΠΟΡΡΙΜΜΑΤΟΦΟΡΩΝ
ΡΑΜΠΑ ΕΚΦΟΡΤΩΣΗΣ
ΡΑΜΠΑ ΕΚΦΟΡΤΩΣΗΣ
285.00
290.00
292.50
295.00
297.50
4200130
4200110
4200090
4200070
4200050

ΠΙΝΑΚΕΣ ΓΕΩΜΕΤΡΙΚΩΝ ΣΤΟΙΧΕΙΩΝ

Κορυφές ορίου γηπέδου

Κορυφή	X[m]	Y[m]	Πλευρά [m]
1	480376,741	4200028,890	7,92
2	480372,260	4200021,777	8,17
3	480366,570	4200019,380	8,34
4	480358,497	4200021,478	8,59
5	480350,691	4200025,658	16,92
6	480337,000	4200035,000	20,42
7	480326,631	4200052,597	44,42
8	480359,473	4200082,497	6,55
9	480364,177	4200087,053	5,72
10	480366,432	4200090,872	1,89
11	480370,219	4200091,490	4,11
12	480374,271	4200092,203	5,59
13	480379,370	4200089,924	4,95
14	480382,850	4200086,406	4,77
15	480385,046	4200082,168	4,84
16	480386,839	4200077,389	24,40
17	480399,410	4200057,109	13,78
18	480396,592	4200043,873	13,21
19	480385,751	4200035,058	11,76

ΕΜΒΑΔΟΜΕΤΡΗΣΕΙΣ

Ε(1,2,....,19,1) = 3144,50 μ²

ΔΗΛΩΣΗ ΜΗΧΑΝΙΚΟΥ

Δηλώνω σύμφωνα με το νόμο για το γηπέδο με στοιχεία (1,2,....,19,1) και εμβαδόν 3144,50m², το οποίο απεικονίζεται στο παρόν τοπογραφικό διάγραμμα , ότι:

(α) Βρίσκεται εκτός Γενικού Πολεοδομικού Σχεδίου (ΓΠΣ), εκτός εγκεκριμένου ρυμοτομικού σχεδίου , εκτός ορίων οικιστικού κάτω των 2000 κατοίκων ή οικισμού πρό του'23,

(β) Βρίσκεται εντός της ζώνης Α απολύτου προστασίας της ψάσης και των μνημείων του όρους Υμηττός (Π.Δ. 14.06.2011 - ΦΕΚ 1872/Β/16.06.2011).

Βύρωνας, Νοέμβριος 2019

Ο μηχανικός

ΔΗΛΩΣΗ ΙΔΙΟΚΤΗΤΗ

Ο κάτωθι υπογράφων, δηλώνω ότι:

(α) Το όριο του γηπέδου του Στεβηού Μεταφόρτωσης Απορριμμάτων (ΣΜΑ) του Δ. Βύρωνα που εμφανίζονται στο παρόν τοπογραφικό διάγραμμα υπεδείχθησαν από εμένα.

(β) Εκδίνομαι για την ακρίβεια των δηλωμένων ορίων του γηπέδου.

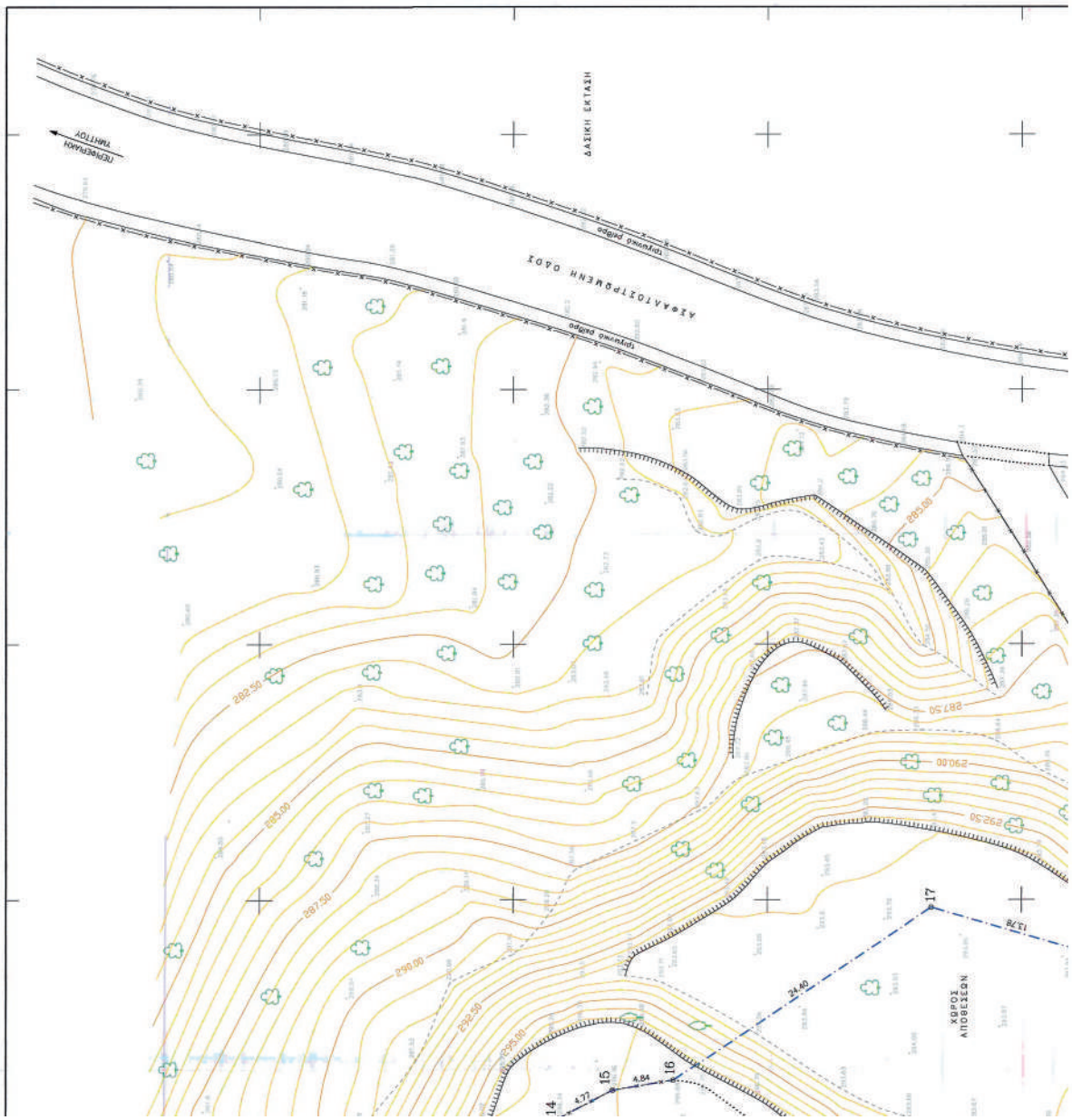

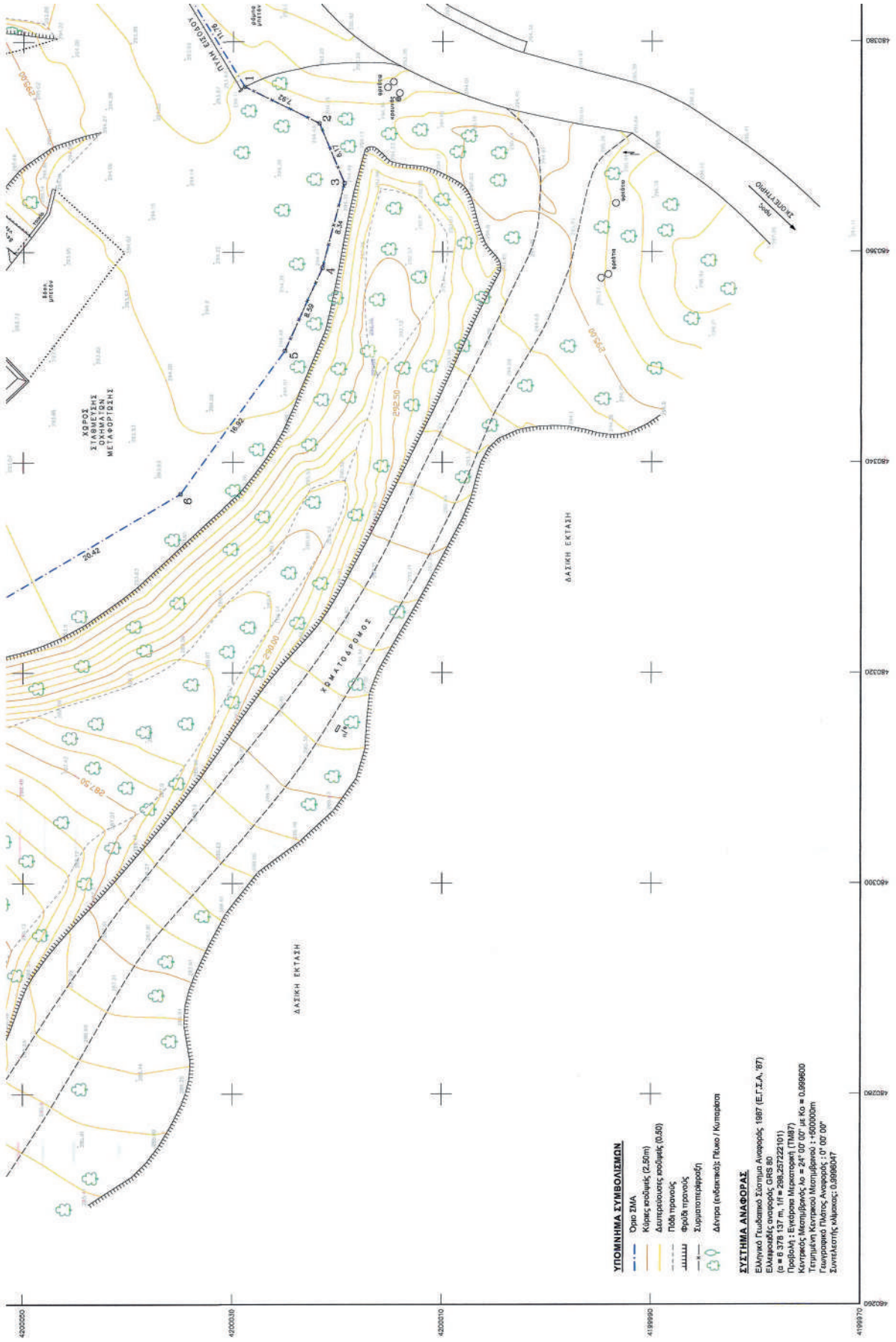
ΔΑΣΙΚΗ ΕΚΤΑΣΗ
ΔΑΣΙΚΗ ΕΚΤΑΣΗ
ΧΡΩΜΑΤΟΦΟΡΜΟΣ
ΧΩΡΟΣ ΣΤΑΘΜΕΥΣΗΣ ΟΧΗΜΑΤΩΝ ΜΕΤΑΦΟΡΤΩΣΗΣ
ΥΠΟΜΝΗΜΑ ΣΥΜΒΟΛΙΣΜΩΝ
Ορια ΣΜΑ
Κύρτος εκβύθισης (2,50m)
Διαπερατότητας εκβύθισης (0,50)
Πόδι πρανούς
Φρύδι πρανούς
Συρματοπλέγματα
Δένδρα (ενδεικτικώς Πεύκο / Κυπαρίσσι)
ΣΥΣΤΗΜΑ ΑΝΑΦΟΡΑΣ
Ελληνικό Γεωδαιτικό Σύστημα Αναφοράς 1987 (Ε.Γ.Σ.Α. '87)
Ελλειψοειδές αναφοράς GRS 80
(α = 6 378 137 m, 1/f = 298,257222101)
Προβολή : Εγκάρσια Μερκατορική (ΤΜ87)
Κεντρικός Μεσημβρινός λο = 24° 00' 00" με Ko = 0,999600
Τετημμένη Κεντρικού Μεσημβρινού : +500000m
Γεωγραφικό Πλάτος Αναφοράς : 0° 00' 00"
Συντελεστής κλίμακας: 0,9996047
4200020
4200030
4200010
4199990
4199970
4803260
4803280
4803300
4803320
4803340
4803360
4803380

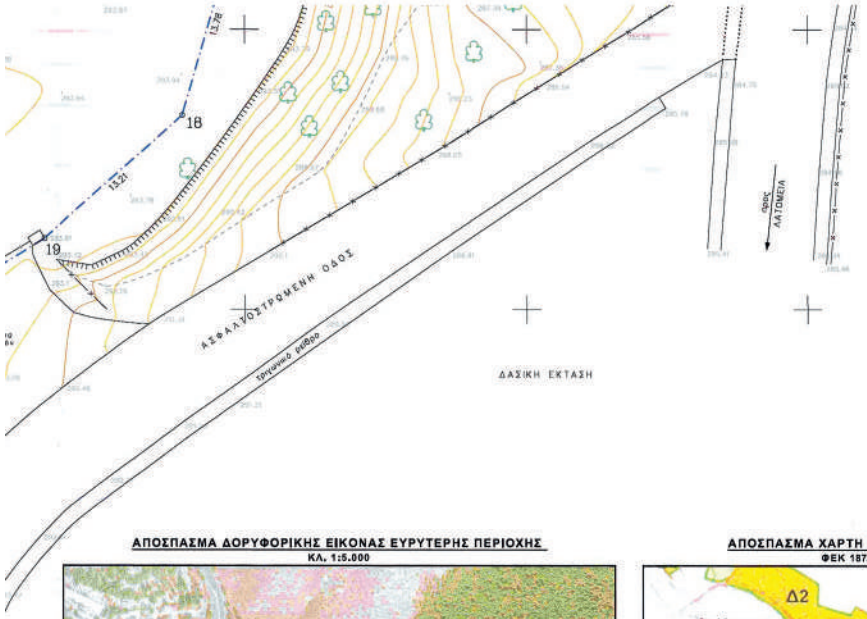

ΑΠΟΣΠΑΣΜΑ ΔΟΡΥΦΟΡΙΚΗΣ ΕΙΚΟΝΑΣ ΕΥΡΥΤΕΡΗΣ ΠΕΡΙΟΧΗΣ
ΚΛ. 1:5.000



ΑΠΟΣΠΑΣΜΑ ΧΑΡΤΗ Π.Δ. ΠΡΟΣΤΑΣΙΑΣ ΟΡΟΥΣ ΥΜΗΤΤΟΥ
ΦΕΚ 187Δ/16.06.2011 - ΚΛ. 1:25.000

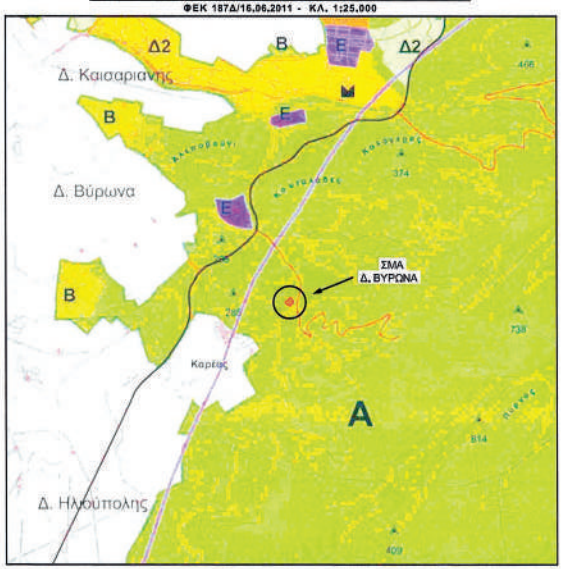

Ο κάτωθι υπογράφων, δηλώνω ότι:
(α) Τα όρια του γηπέδου του Σταθμού Μεταφόρτωσης Απορριμμάτων (ΣΜΑ) του Δ. Βύρωνα που εμφαίνονται στο παρόν τοπογραφικό διάγραμμα υπεδείχθησαν από εμένα.
(β) Ευθύνομαι για την ακρίβεια των δηλουμένων ορίων του γηπέδου.

Ο δηλών

Καραγιάννης Μιχαήλ
Αντιδήμαρχος Δήμου Βύρωνα

ΣΗΜΕΙΩΣΕΙΣ

1. Το παρόν τοπογραφικό διάγραμμα είναι εξαρτημένο από το ΚρατικόΣύστημα Αναφοράς ΕΓΣΑ '87. Η εξάρτηση υλοποιήθηκε με σύστημα γεωδαιτικών δεκτών GPS/GNSS τύπου Trimble R8 model IV χρησιμοποιώντας το Ελληνικό Σύστημα Εντοπισμού HEPOS της Ελληνικό Κτηματολόγιο. Η τοπογραφική αποτύπωση έγινε με επίγεια ταχυμετρική μεθοδολογία.
2. Οι διαστάσεις και το εμβαδόν του γηπέδου υπολογίστηκαν αναλυτικά από τις συντεταγμένες των κορυφών του.

Έργο :	**ΤΟΠΟΓΡΑΦΙΚΗ ΑΠΟΤΥΠΩΣΗ ΣΤΑΘΜΟΥ ΜΕΤΑΦΟΡΤΩΣΗΣ ΑΠΟΡΡΙΜΜΑΤΩΝ (ΣΜΑ) ΔΗΜΟΥ ΒΥΡΩΝΑ**
Εργοδότης :	**ΔΗΜΟΣ ΒΥΡΩΝΑ**
Θέση :	**Α' ΖΩΝΗ ΠΡΟΣΤΑΣΙΑΣ ΟΡΟΥΣ ΥΜΗΤΤΟΥ ΕΚΤΟΣ ΣΧΕΔΙΟΥ ΔΗΜΟΥ ΒΥΡΩΝΑ**
Μελετητής:	**ΚΟΛΛΙΑΣ ΔΗΜΗΤΡΙΟΣ ΔΙΠΛ. ΑΓΡΟΝΟΜΟΣ ΚΑΙ ΤΟΠΟΓΡΑΦΟΣ ΜΗΧΑΝΙΚΟΣ**
Θέμα σχεδίου: **ΤΟΠΟΓΡΑΦΙΚΟ ΔΙΑΓΡΑΜΜΑ**	**Αριθμός σχεδίου :** **Τ-01α**
Κλίμακα :	**1 : 200**
Χρόνος μελέτης :	**ΝΟΕΜΒΡΙΟΣ 2019**
Σφραγίδα - Υπογραφή:	ΘΕΩΡΗΘΗΚΕ Ο ΔΝΤΗΣ ΤΑΒ ΑΝΑΣΤΑΣΙΟΣ ΒΑΛΙΑΝΑΤΟΣ / Ο ΣΥΝΤΑΞΑΣ ΔΗΜΗΤΡΙΟΣ ΚΟΛΛΙΑΣ ΤΟΠΟΓΡΑΦΟΣ ΜΗΧΑΝΙΚΟΣ

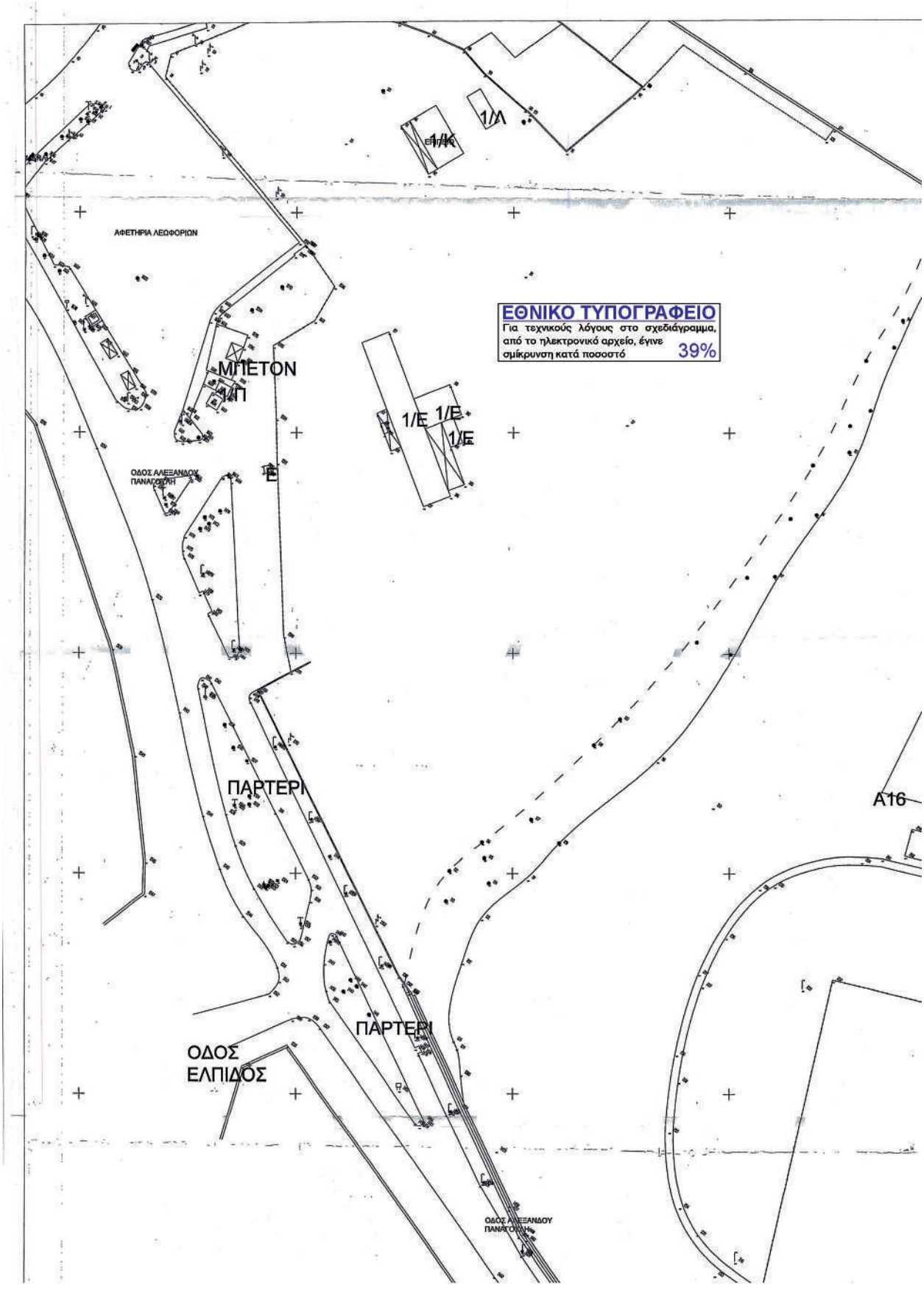
ΕΘΝΙΚΟ ΤΥΠΟΓΡΑΦΕΙΟ
Για τεχνικούς λόγους στο σχεδιάγραμμα, από το ηλεκτρονικό αρχείο, έγινε σμίκρυνση κατά ποσοστό 39%
ΑΦΕΤΗΡΙΑ ΛΕΩΦΟΡΙΩΝ
ΜΠΕΤΟΝ
Π
1/Λ
1/Κ
1/Ε
1/Ε
1/Ε
Ε
ΟΔΟΣ ΑΛΕΞΑΝΔΟΥ ΠΑΝΑΓΟΥΛΗ
ΠΑΡΤΕΡΙ
ΠΑΡΤΕΡΙ
Α16
ΟΔΟΣ ΕΛΠΙΔΟΣ
ΟΔΟΣ ΑΛΕΞΑΝΔΟΥ ΠΑΝΑΓΟΥΛΗ

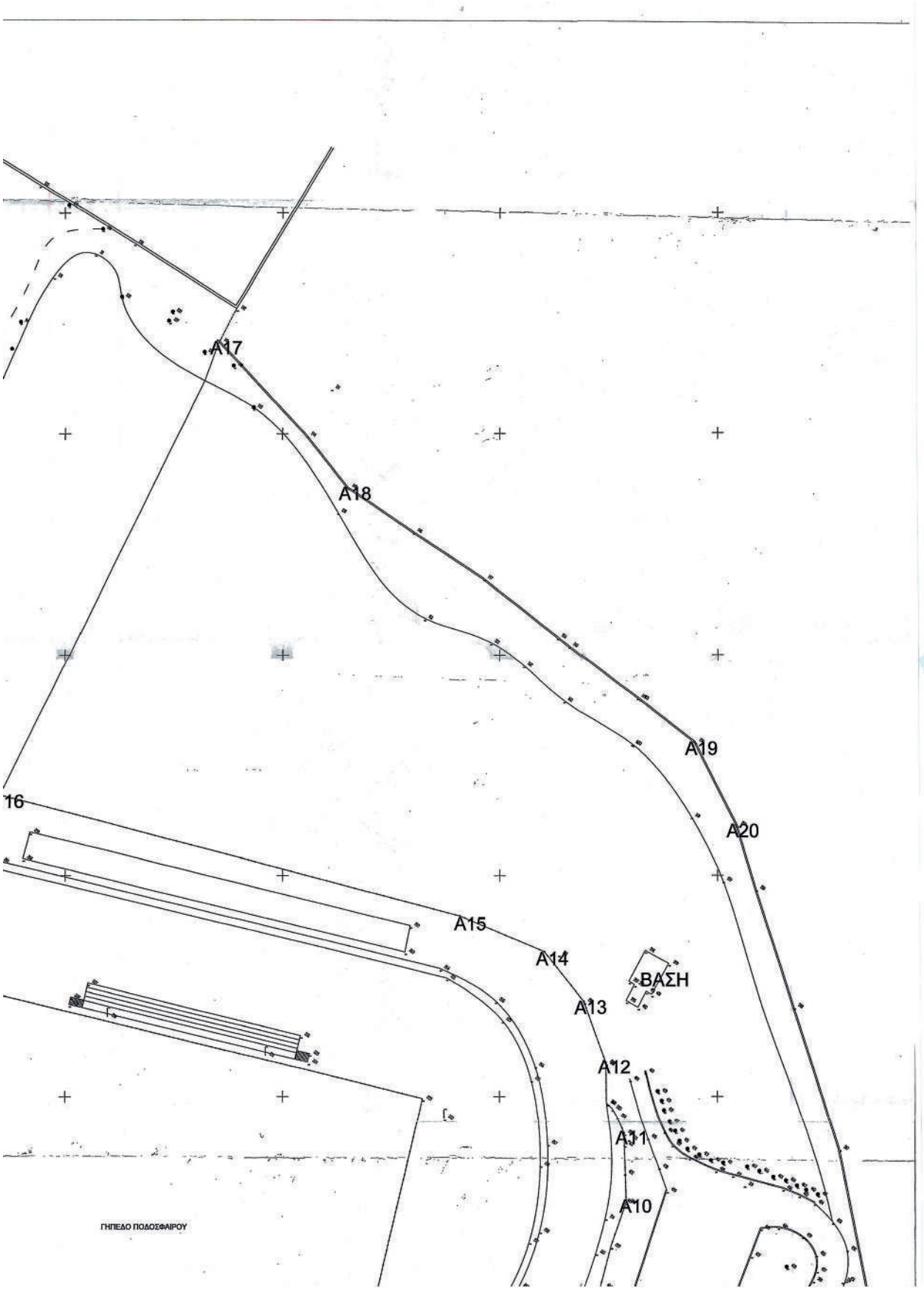
Α17
Α18
Α19
Α20
16
Α15
Α14
ΒΑΣΗ
Α13
Α12
Α11
Α10
ΓΗΠΕΔΟ ΠΟΔΟΣΦΑΙΡΟΥ

ΣΥΝΤΕΤΑΓΜΕΝΕΣ ΕΓΣΑ 87			ΣΥΝΤΕΤΑΓΜΕΝΕΣ WGS84		
Α/Α	X	Ψ	φ	λ	
Α1	477298,793	4191119,030	37,5211148,926	23,4493838261	
Α2	477283,028	4191124,082	37,5211194,895	23,4493821803	
Α3	477287,201	4191130,932	37,5211257,692	23,4493842710	
Α4	477282,934	4191145,613	37,5211258,876	23,4493866800	
Α5	477288,092	4191168,816	37,5211343,601	23,4493889688	
Α6	477303,336	4191178,457	37,5211333,805	23,4493907103	
Α7	477310,175	4191191,660	37,5211353,396	23,4493938777	
Α8	477314,749	4191193,547	37,5211368,889	23,4493942020	
Α9	477312,638	4191193,457	37,5211369,054	23,4493947933	
Α10	477319,633	4191216,253	37,5211452,743	23,4493978330	
Α11	477319,642	4191232,154	37,5211516,608	23,4493979147	
Α12	477315,673	4191246,223	37,5211527,037	23,4493975694	
Α13	477310,816	4191262,283	37,5211529,918	23,4493972871	
Α14	477301,569	4191273,570	37,5211551774	23,4493961698	
Α15	477282,563	4191281,883	37,5211577502	23,4493934198	
Α16	477177,269	4191310,932	37,5211778709	23,4493769937	
Α17	477239,946	4191412,679	37,5221102131	23,4493916931	
Α18	477257,951	4191379,396	37,5211958071	23,4493935717	
Α19	477336,833	4191320,272	37,5211911340	23,4493944742	
Α20	477346,174	4191301,487	37,5211759771	23,4493961784	
Α21	477374,828	4191196,231	37,5213366004	23,4494001693	
Α22	477356,659	4191169,860	37,5211148936	23,4493994974	
Α23	477352,758	4191171,801	37,5211321272	23,4493911883	
Α24	477317,973	4191142,301	37,5211238630	23,4493768072	
Α25	477307,282	4191140,419	37,5211217033	23,4493723870	

Η Αναπληρώτρια Προϊσταμένη ΤΥ.
Κυριακή Κάντα
Αρχιτέκτων Μηχανικός

ΙΔΙΟΚΤΗΣΙΑ	ΔΗΜΟΣ ΓΛΥΦΑΔΑΣ
ΘΕΣΗ	ΕΠΑΡΧΙΑΚΗ ΓΛΥΦΑΔΑΣ
ΜΕΛΕΤΗΤΗΣ	ΤΕΧΝΙΚΗ ΥΠΗΡΕΣΙΑ ΔΗΜΟΥ ΓΛΥΦΑΔΑΣ
ΘΕΜΑ ΣΧΕΔΙΟΥ ΑΠΟΤΥΠΩΣΗ ΓΗΠΕΔΟΥ ΕΓΚΑΤΑΣΤΑΣΕΩΝ ΣΜΑ	ΑΡ. ΣΧΕΔΙΟΥ
ΚΛΙΜΑΚΑ 1 : 500	ΚΩΔΙΚΟΣ ΜΕΛΕΤΗΣ
ΣΦΡΑΓΙΔΑ	

ΕΠΙΤΡΟΠΗ ΑΝΑΘΕΩΡΗΣΗΣ ΠΟΛΕΟΔΟΜΙΚΩΝ ΜΕΛΕΤΩΝ
ΑΡΧΙΤΕΚΤΟΝΑΣ ΜΗΧΑΝΙΚΟΣ
ΗΜΕΡΟΜΗΝΙΑ : ΙΟΥΝΙΟΣ 2015

ΕΠΙΤΡΟΠΗ ΑΝΑΘΕΩΡΗΣΗΣ ΠΟΛΕΟΔΟΜΙΚΩΝ ΜΕΛΕΤΩΝ
Ο ΔΙΕΥΘΥΝΤΗΣ ΤΥ.Δ.Γ.
ΑΡΧΙΤΕΚΤΟΝΑΣ ΜΗΧΑΝΙΚΟΣ
ΗΜΕΡΟΜΗΝΙΑ : ΙΟΥΝΙΟΣ 2015

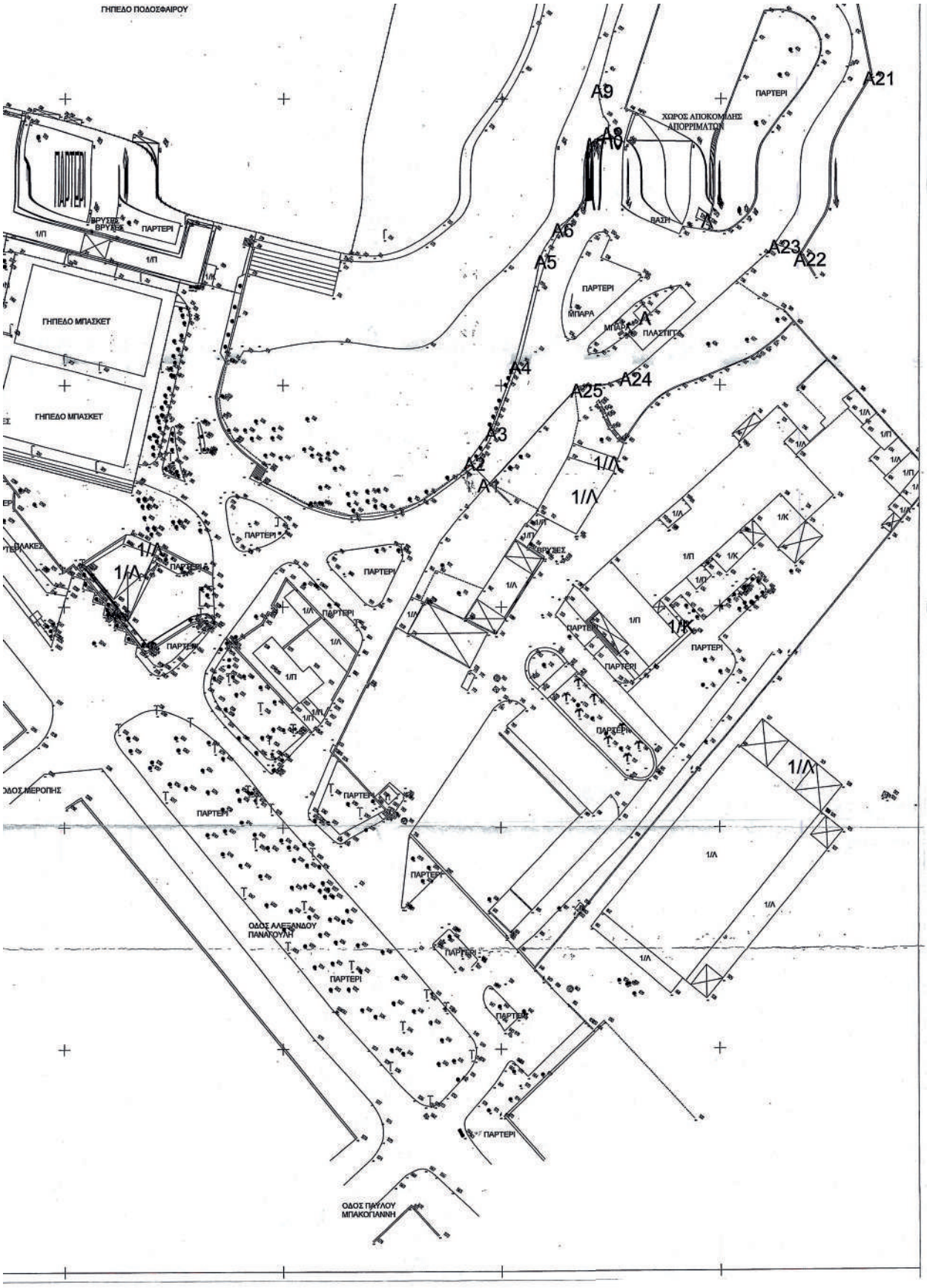
ΓΗΠΕΔΟ ΠΟΔΟΣΦΑΙΡΟΥ
ΓΗΠΕΔΟ ΜΠΑΣΚΕΤ
ΓΗΠΕΔΟ ΜΠΑΣΚΕΤ
ΠΑΡΤΕΡΙ
ΒΡΥΣΕΣ
ΒΡΥΣΕΣ
ΒΑΣΗ
ΧΩΡΟΣ ΑΠΟΚΟΜΙΔΗΣ ΑΠΟΡΡΙΜΑΤΩΝ
ΜΠΑΡΑ
ΜΠΑΡΑ
ΠΛΑΣΤΙΓΓΑ
ΒΑΛΑΚΕΣ
ΟΔΟΣ ΜΕΡΟΠΗΣ
ΟΔΟΣ ΑΛΕΞΑΝΔΟΥ ΠΑΝΑΓΟΥΛΗ
ΟΔΟΣ ΠΑΥΛΟΥ ΜΠΑΚΟΠΑΝΝΗ
A1
A2
A3
A4
A5
A6
A8
A9
A10
A21
A22
A23
A24
A25
1/Π
1/Λ
1/Κ


ΕΘΝΙΚΟ ΤΥΠΟΓΡΑΦΕΙΟ
Για τεχνικούς λόγους στο σχεδιάγραμμα, από το ηλεκτρονικό αρχείο, έγινε σμίκρυνση κατά ποσοστό 31%
ΤΕΧΝΙΚΟ ΓΡΑΦΕΙΟ ΧΟΝΤΑΣ
ΕΡΓΟΔΟΤΗΣ : ΔΗΜΟΣ ΕΡΜΙΟΝΙΔΑΣ
ΕΡΓΟ : ΑΠΟΤΥΠΩΣΗ ΓΕΩΤΕΜΑΧΙΩΝ
ΘΕΣΗ : "Κάμπος" δημ. κοινότητας Κρανιδίου του Δήμου Ερμιονίδος
ΜΕΛΕΤΗΤΗΣ : ΑΠΟΣΤΟΛΟΣ Χ. ΧΟΝΤΑΣ Αγρονόμος & Τοπογράφος Μηχανικός
ΘΕΜΑ ΣΧΕΔΙΟΥ : ΤΟΠΟΓΡΑΦΙΚΟ ΔΙΑΓΡΑΜΜΑ
ΑΡΙΘΜΟΣ ΣΧΕΔΙΟΥ Α1
ΚΛΙΜΑΚΑ : 1:500
ΧΡΟΝΟΣ ΜΕΛΕΤΗΣ : ΦΕΒΡΟΥΑΡΙΟΣ 2018
ΘΕΩΡΗΘΗΚΕ
ΣΦΡΑΓΙΔΑ - ΥΠΟΓΡΑΦΗ
ΑΠΟΣΤΟΛΟΣ Χ. ΧΟΝΤΑΣ
ΑΓΡΟΝΟΜΟΣ & ΤΟΠΟΓΡΑΦΟΣ ΜΗΧΑΝΙΚΟΣ
ΑΠΟΣΠΑΣΜΑ ΔΟΡΥΦΟΡΙΚΗΣ ΕΙΚΟΝΑΣ
ΑΠΟΣΠΑΣΜΑ ΟΡΘΟΦΩΤΟΧΑΡΤΗ Ε.Κ.Χ.Α. Α.Ε.
ΔΗΛΩΣΗ ΜΗΧΑΝΙΚΟΥ (Ν. 651/ 77)
ΕΜΒΑΔΟΝ ΓΕΩΤΕΜΑΧΙΟΥ
ΠΑΡΑΤΗΡΗΣΕΙΣ
ιδιοκτησία Γκιώνη
ιδιοκτησία Παπανιώνη
ιδιοκτησία Ζαχαράκη Σταύρου
ιδιοκτησία Ζαχαράκη Κρανιδίου Α.Ε. (Φουρφούρος)
ιδιοκτησία κληρονόμων Δαυίδ Σίδερη
ιδιοκτησία Παναγιώτη Γαστεφέρου
αγροτική οδός
4138700
4138650
4138600
4138550
4138500
4124900
4124950
4125000
4125050

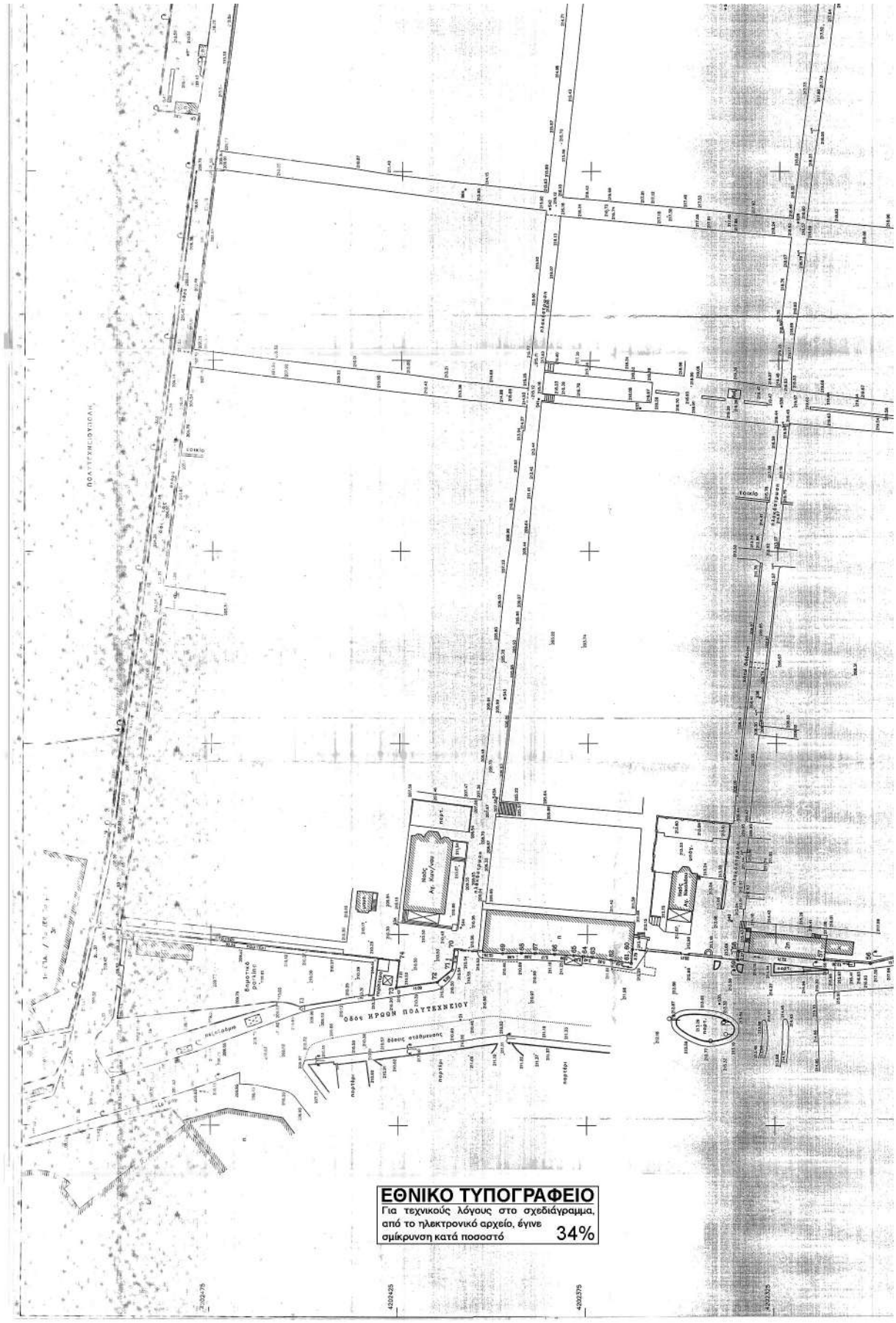
ΕΘΝΙΚΟ ΤΥΠΟΓΡΑΦΕΙΟ
Για τεχνικούς λόγους στο σχεδιάγραμμα, από το ηλεκτρονικό αρχείο, έγινε σμίκρυνση κατά ποσοστό 34%

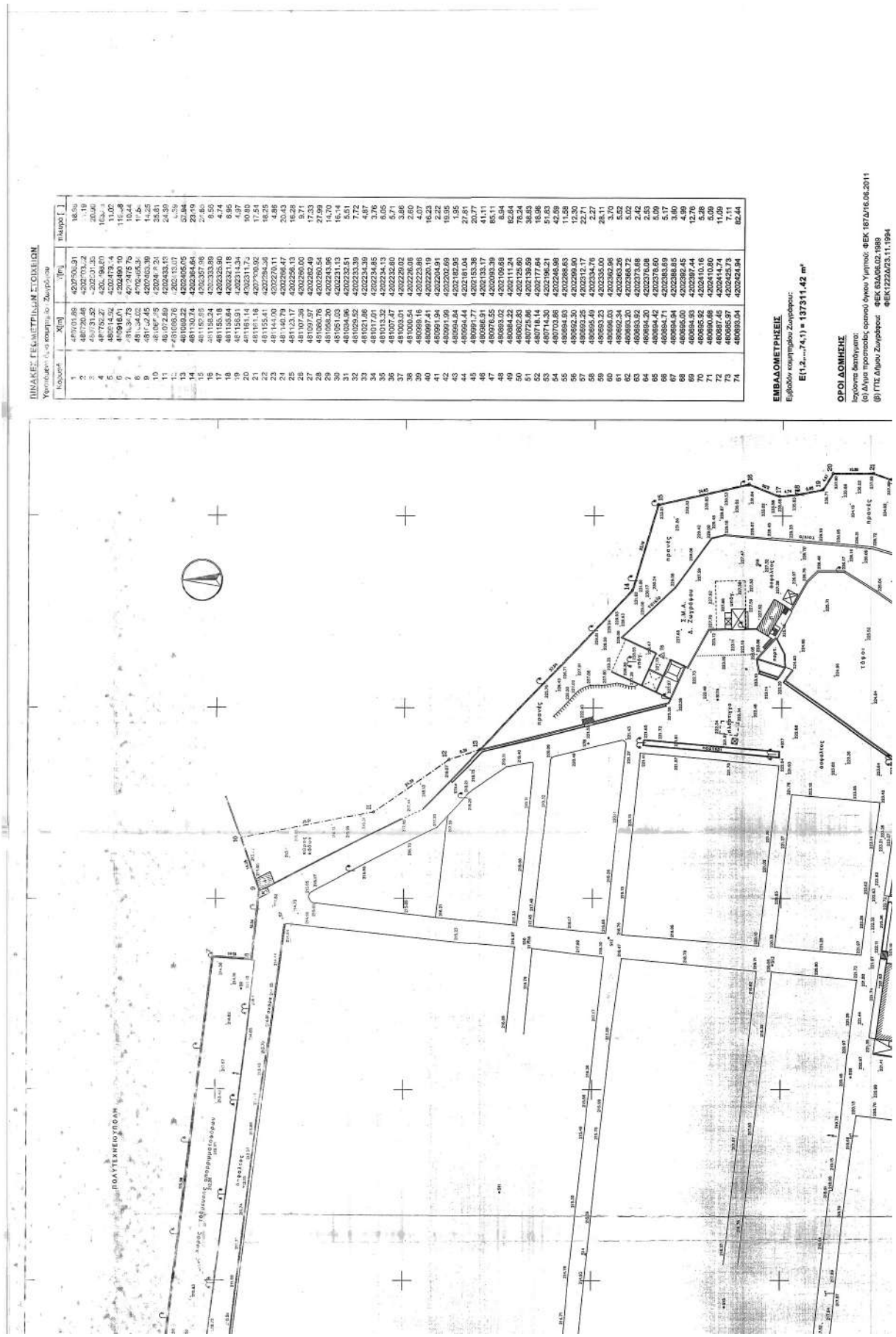
ΠΙΝΑΚΕΣ ΓΕΩΜΕΤΡΙΚΩΝ ΣΤΟΙΧΕΙΩΝ
Κορυφή
X[m]
Y[m]
πλάγιο [ ]
ΕΜΒΑΔΟΜΕΤΡΗΣΕΙΣ
Εμβαδόν κομπιμάτου Ζωγράφου:
Ε(1.2.....74.1) = 137311.42 m²
ΟΡΟΙ ΔΟΜΗΣΗΣ
Ισχύοντα διατάγματα:
(α) Δήμο προσοχώς σαρανό όγκου Υπηπού ΦΕΚ 1672/16.06.2011
(β) ΓΠΣ Δήμου Ζωγράφου ΦΕΚ 83Δ/06.02.1989
ΦΕΚ1222Δ/23.11.1994
ΠΟΛΥΤΕΧΝΕΙΟΥΠΟΛΗ
Δ. Ζωγράφου
ΣΧΟΛΗ

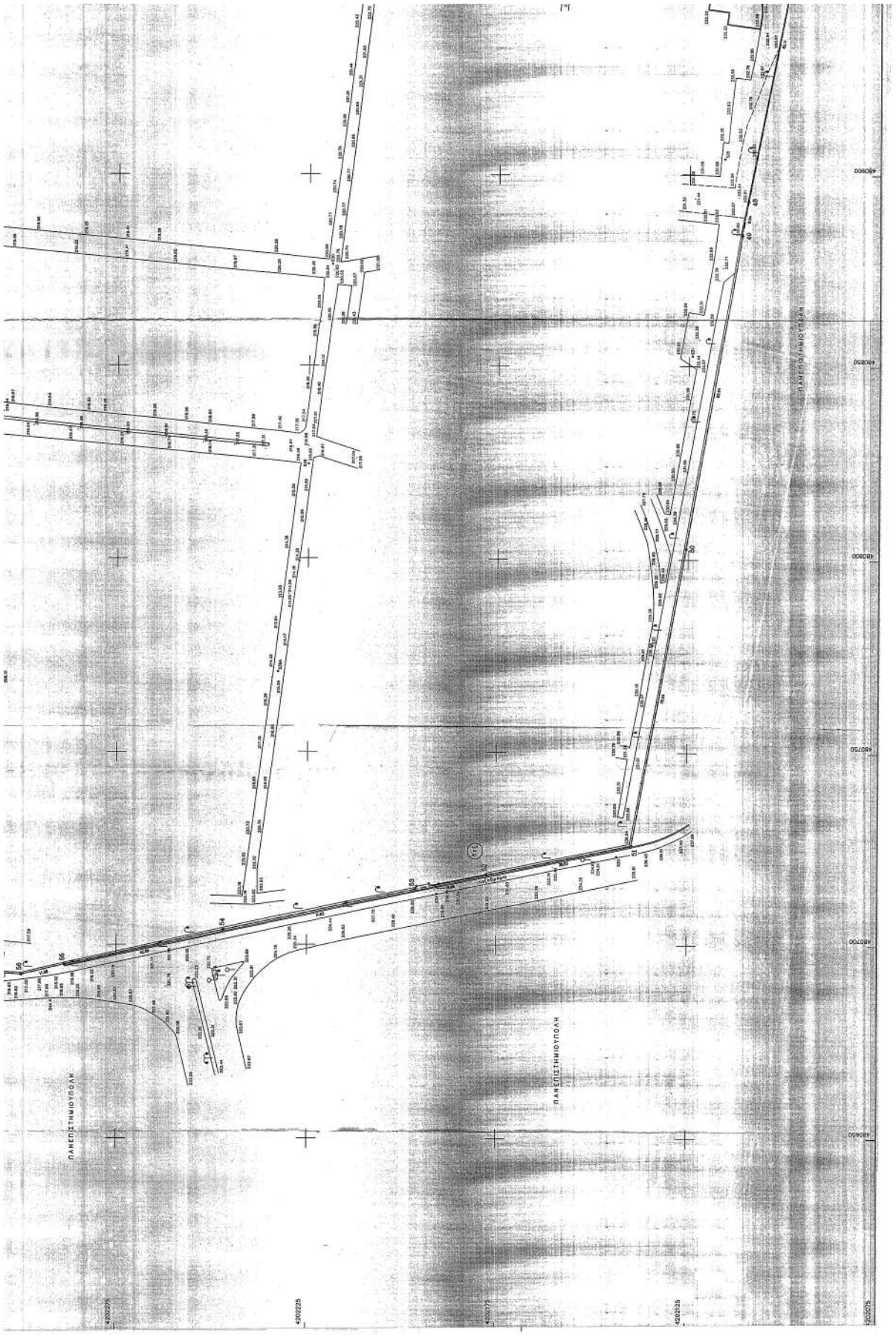
ΠΑΝΕΠΙΣΤΗΜΙΟΥΠΟΛΗ
ΠΑΝΕΠΙΣΤΗΜΙΟΥΠΟΛΗ
ΠΑΝΕΠΙΣΤΗΜΙΟΥΠΟΛΗ

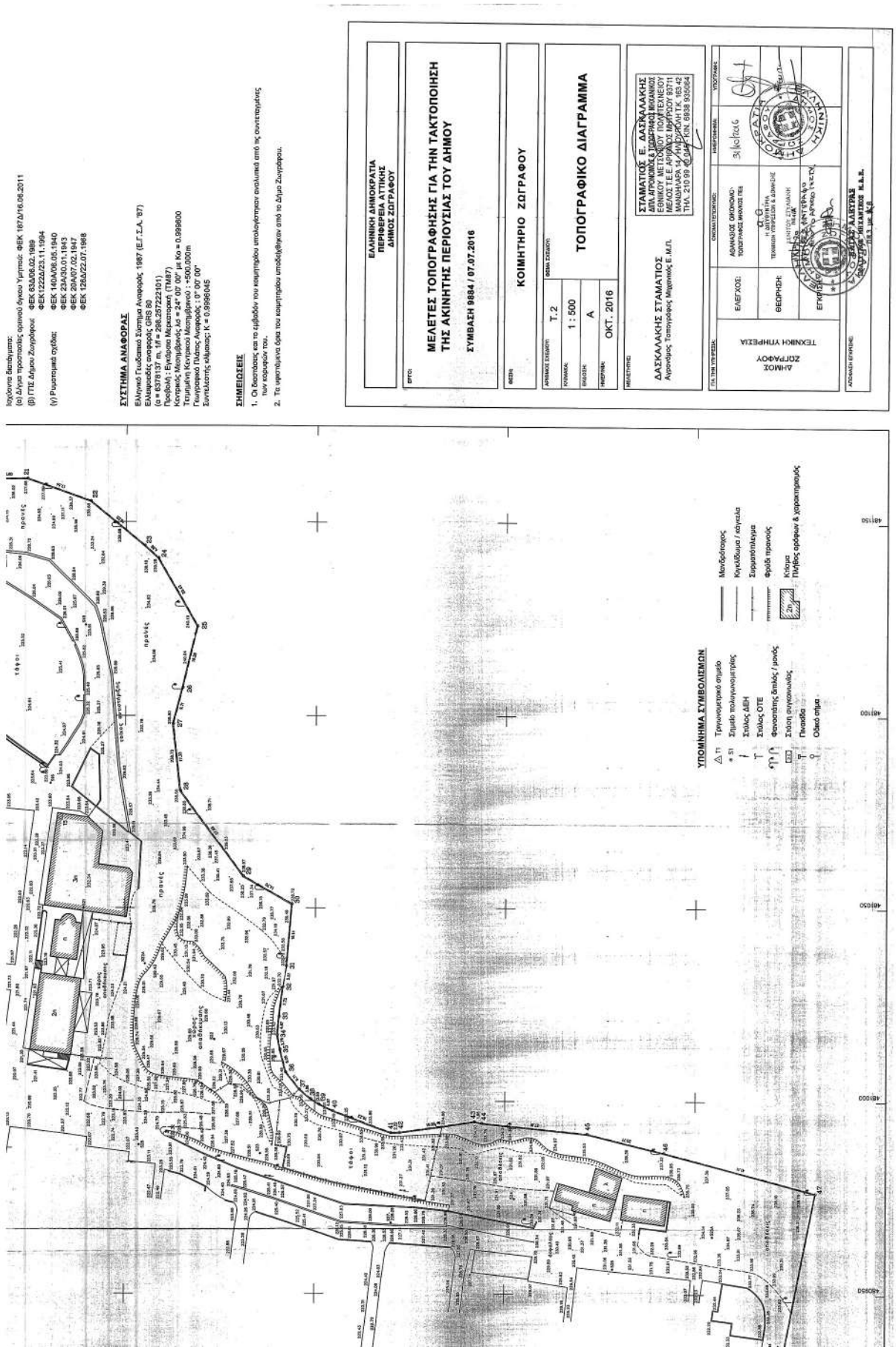
Ισχύοντα διατάγματα:
(α) Άλφα τροποποίησης ορίων αστικού άγκυρα Υμηττού: ΦΕΚ 167Δ/16.06.2011
(β) ΓΠΣ Δήμου Ζωγράφου: ΦΕΚ 63Δ/06.02.1989
ΦΕΚ 1222Δ/23.11.1994
(γ) Ρυμοτομικά σχέδια: ΦΕΚ 140Α/06.05.1940
ΦΕΚ 23Α/30.01.1943
ΦΕΚ 20Α/07.02.1947
ΦΕΚ 126Δ/22.07.1968
ΣΥΣΤΗΜΑ ΑΝΑΦΟΡΑΣ
Ελληνικό Γεωδαιτικό Σύστημα Αναφοράς 1987 (ΕΓΣΑ 87)
Ελλειψοειδές αναφοράς GRS 80
(α = 6378137 m, 1/f = 298.257222101)
Προβολή : Εγκάρσια Μερκατορική (ΤΜ87)
Κεντρικός Μεσημβρινός λο = 24° 00' 00" με Κο = 0.999600
Τεταμένη Κεντρικού Μεσημβρινού : +500.000m
Γεωγραφικό Πλάτος Αναφοράς : 0° 00' 00"
Συντελεστής κλίμακας Κ = 0.9996045
ΣΗΜΕΙΩΣΕΙΣ
1. Οι διαστάσεις και τα εμβαδόν του κτιρτηρίου υπολογόστηκαν αναλυτικά από τις συντεταγμένες των κορυφών του.
2. Τα ισχυπάμενα όρια του κτιρτηρίου υποδείχθηκαν από το Δήμο Ζωγράφου.
ΕΛΛΗΝΙΚΗ ΔΗΜΟΚΡΑΤΙΑ
ΠΕΡΙΦΕΡΕΙΑ ΑΤΤΙΚΗΣ
ΔΗΜΟΣ ΖΩΓΡΑΦΟΥ
ΕΡΓΟ:
ΜΕΛΕΤΕΣ ΤΟΠΟΓΡΑΦΗΣΗΣ ΓΙΑ ΤΗΝ ΤΑΚΤΟΠΟΙΗΣΗ ΤΗΣ ΑΚΙΝΗΤΗΣ ΠΕΡΙΟΥΣΙΑΣ ΤΟΥ ΔΗΜΟΥ
ΣΥΜΒΑΣΗ 9884 / 07.07.2016
ΘΕΣΗ:
ΚΟΙΜΗΤΗΡΙΟ ΖΩΓΡΑΦΟΥ
ΑΡΙΘΜΟΣ ΣΧΕΔΙΟΥ: Τ.2
ΚΛΙΜΑΚΑ: 1 : 500
ΕΚΔΟΣΗ: Α
ΗΜΕΡ/ΝΙΑ: ΟΚΤ. 2016
ΤΟΠΟΓΡΑΦΙΚΟ ΔΙΑΓΡΑΜΜΑ
ΜΕΛΕΤΗΤΗΣ:
ΔΑΣΚΑΛΑΚΗΣ ΣΤΑΜΑΤΙΟΣ
Αγρονόμος Τοπογράφος Μηχανικός Ε.Μ.Π.
ΣΤΑΜΑΤΙΟΣ Ε. ΔΑΣΚΑΛΑΚΗΣ
ΔΙΠ. ΑΓΡΟΝΟΜΟΣ & ΤΟΠΟΓΡΑΦΟΣ ΜΗΧΑΝΙΚΟΣ
ΕΘΝΙΚΟΥ ΜΕΤΣΟΒΙΟΥ ΠΟΛΥΤΕΧΝΕΙΟΥ
ΜΕΛΟΣ Τ.Ε.Ε. ΑΡΙΘΜΟΣ ΜΗΤΡΩΟΥ 93711
ΜΑΝΔΗΛΑΡΑ 14, ΜΑΡΟΥΣΙ Τ.Κ. 153 42
ΤΗΛ. 210 99 ... FAX - ΚΙΝ. 6938 335084
ΓΙΑ ΤΗΝ ΥΠΗΡΕΣΙΑ:
ΔΗΜΟΣ ΖΩΓΡΑΦΟΥ
ΤΕΧΝΙΚΗ ΥΠΗΡΕΣΙΑ
ΕΛΕΓΧΟΣ:
ΑΘΑΝΑΣΙΟΣ ΟΙΚΟΝΟΜΟΥ
ΤΟΠΟΓΡΑΦΟΣ ΜΗΧΑΝΙΚΟΣ ΠΕ
ΗΜΕΡΟΜΗΝΙΑ: 3/6/2016
ΥΠΟΓΡΑΦΗ:
ΘΕΩΡΗΘΗΚΕ:
Η ΔΙΕΥΘΥΝΤΡΙΑ
ΤΕΧΝΙΚΩΝ ΥΠΗΡΕΣΙΩΝ & ΔΟΜΗΣΗΣ
ΕΠΙΣΤΗΜ. ΣΥΝΕΡΓΑΤΗΣ
ΑΝΑΘΕΩΡΗΣΗ:
ΕΠΙΒΕΒΑΙΩΝΕΤΑΙ Η ΑΚΡΙΒΕΙΑ ΤΟΥ ΣΧΕΔΙΟΥ
ΑΠΟ ΤΟΝ ΑΡΧΙΤΕΚΤΟΝΑ ΜΗΧΑΝΙΚΟ
ΑΝΑΣΤΑΣΙΟ ΚΑΛΚΥΡΑ
ΑΡΧΙΤΕΚΤΟΝΑΣ ΜΗΧΑΝΙΚΟΣ Κ.Α.Ε.
ΠΕ3 με Α3
ΥΠΟΜΝΗΜΑ ΣΥΜΒΟΛΙΣΜΩΝ
Τριγωνομετρικό σημείο
Σημείο πολυγωνομετρίας
Στύλος ΔΕΗ
Στύλος ΟΤΕ
Φανοστάτης δπλός / μονός
Στύλη συγκοινωνίας
Πινακίδα
Οδικό σημείο
Μονόδρομος
Κιγκλίδωμα / κάγκελα
Συρματόπλεγμα
Φράξη προανών
Κτίσμα
Πλήθος ορόφων & υπογειοκτίσεις

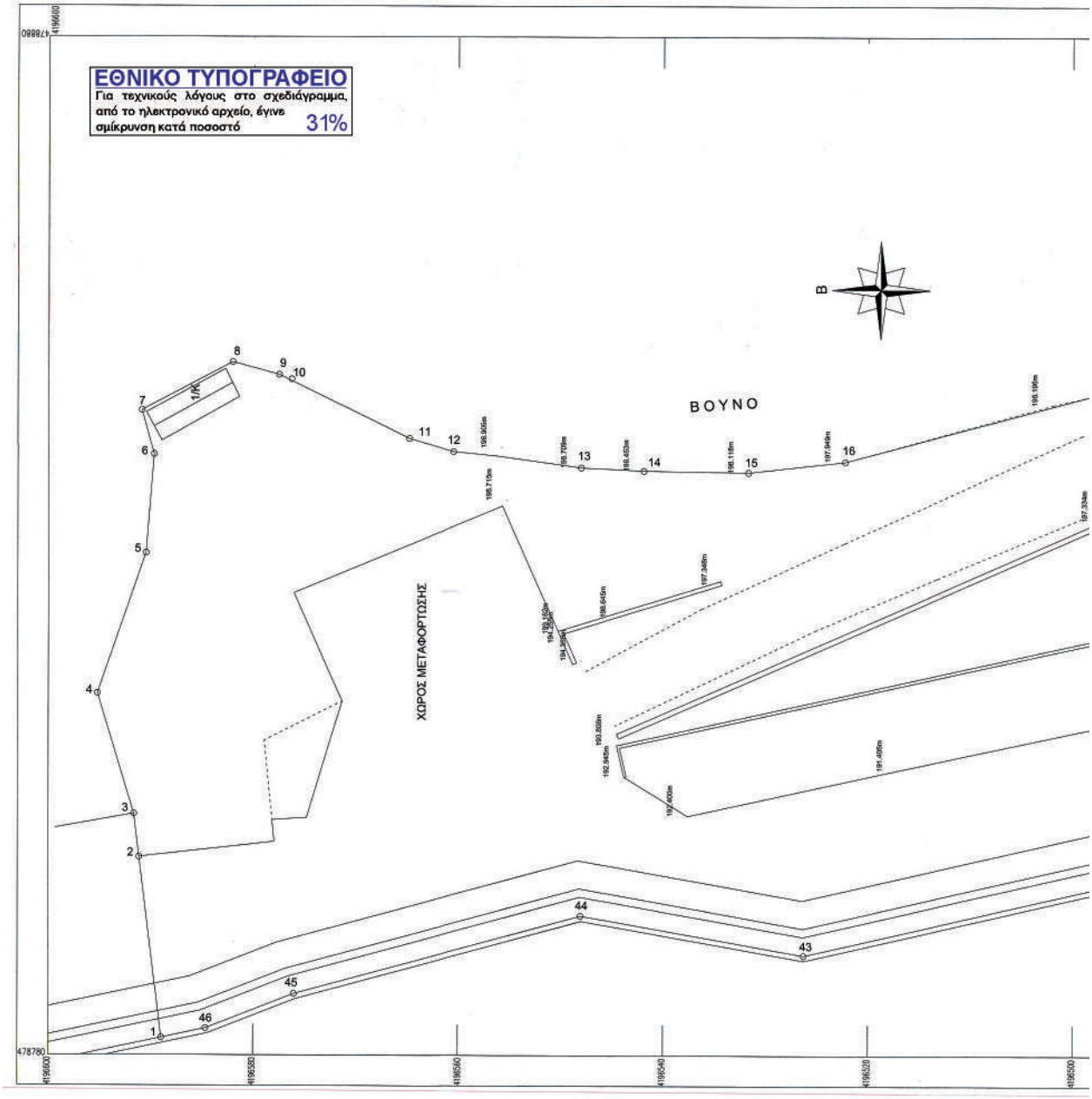
ΕΘΝΙΚΟ ΤΥΠΟΓΡΑΦΕΙΟ
Για τεχνικούς λόγους στο σχεδιάγραμμα, από το ηλεκτρονικό αρχείο, έγινε σμίκρυνση κατά ποσοστό 31%
Β
ΒΟΥΝΟ
ΧΩΡΟΣ ΜΕΤΑΦΟΡΤΩΣΗΣ
1
2
3
4
5
6
7
8
9
10
11
12
13
14
15
16
43
44
45
46
478780
4196600
4196580
4196560
4196540
4196520
4196500

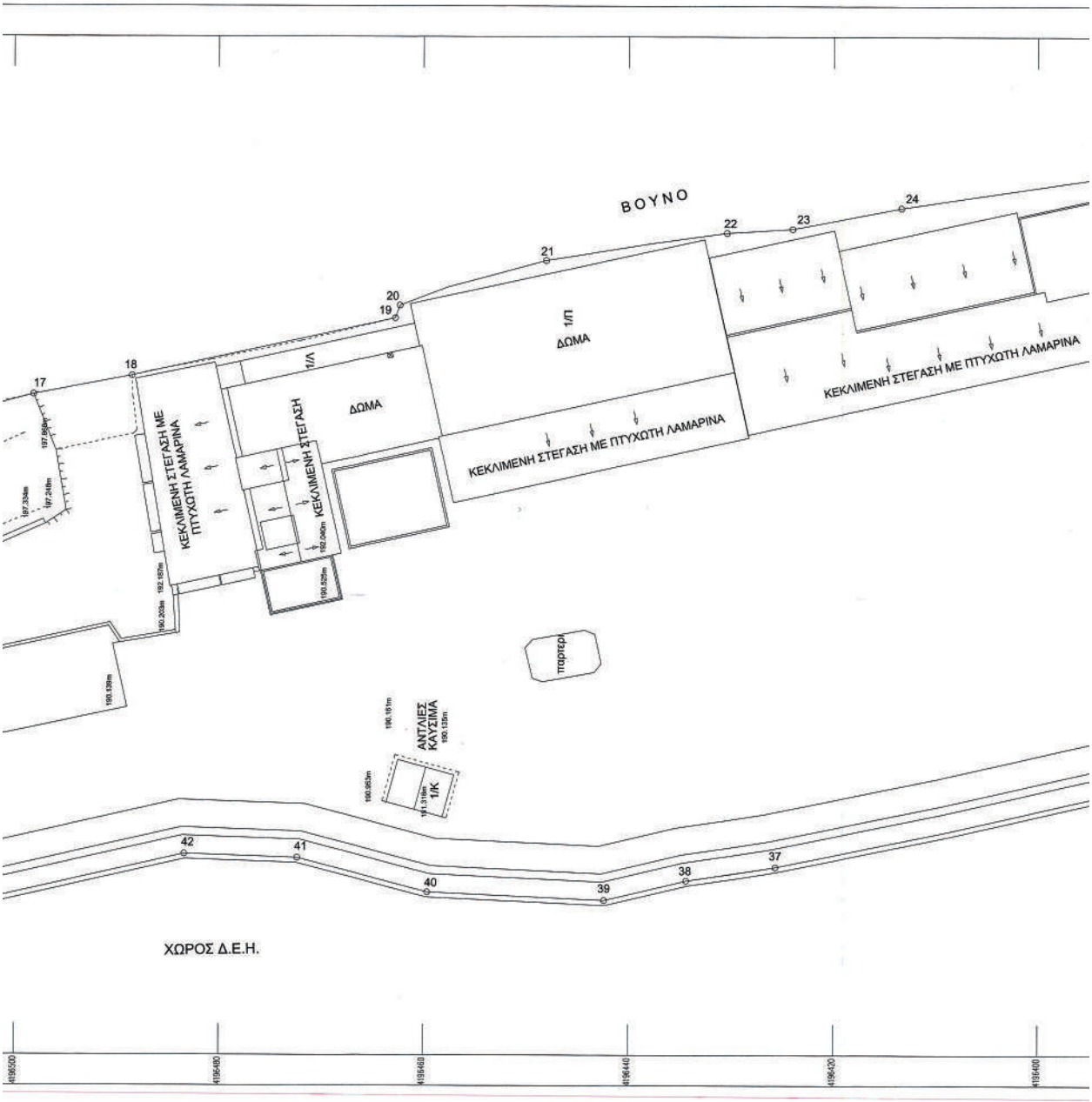
ΒΟΥΝΟ
17
18
19
20
21
22
23
24
1/Π
ΔΩΜΑ
1/Λ
ΔΩΜΑ
ΚΕΚΛΙΜΕΝΗ ΣΤΕΓΑΣΗ ΜΕ ΠΤΥΧΩΤΗ ΛΑΜΑΡΙΝΑ
ΚΕΚΛΙΜΕΝΗ ΣΤΕΓΑΣΗ
ΚΕΚΛΙΜΕΝΗ ΣΤΕΓΑΣΗ ΜΕ ΠΤΥΧΩΤΗ ΛΑΜΑΡΙΝΑ
ΚΕΚΛΙΜΕΝΗ ΣΤΕΓΑΣΗ ΜΕ ΠΤΥΧΩΤΗ ΛΑΜΑΡΙΝΑ
197.868m
197.334m
197.240m
192.197m
192.040m
190.525m
190.209m
190.338m
παρτέρι
ΑΝΤΛΙΕΣ ΚΑΥΣΙΜΑ
190.161m
190.135m
190.953m
191.319m
1/Κ
42
41
40
39
38
37
ΧΩΡΟΣ Δ.Ε.Η.
4196500
4196480
4196460
4196440
4196420
4196400

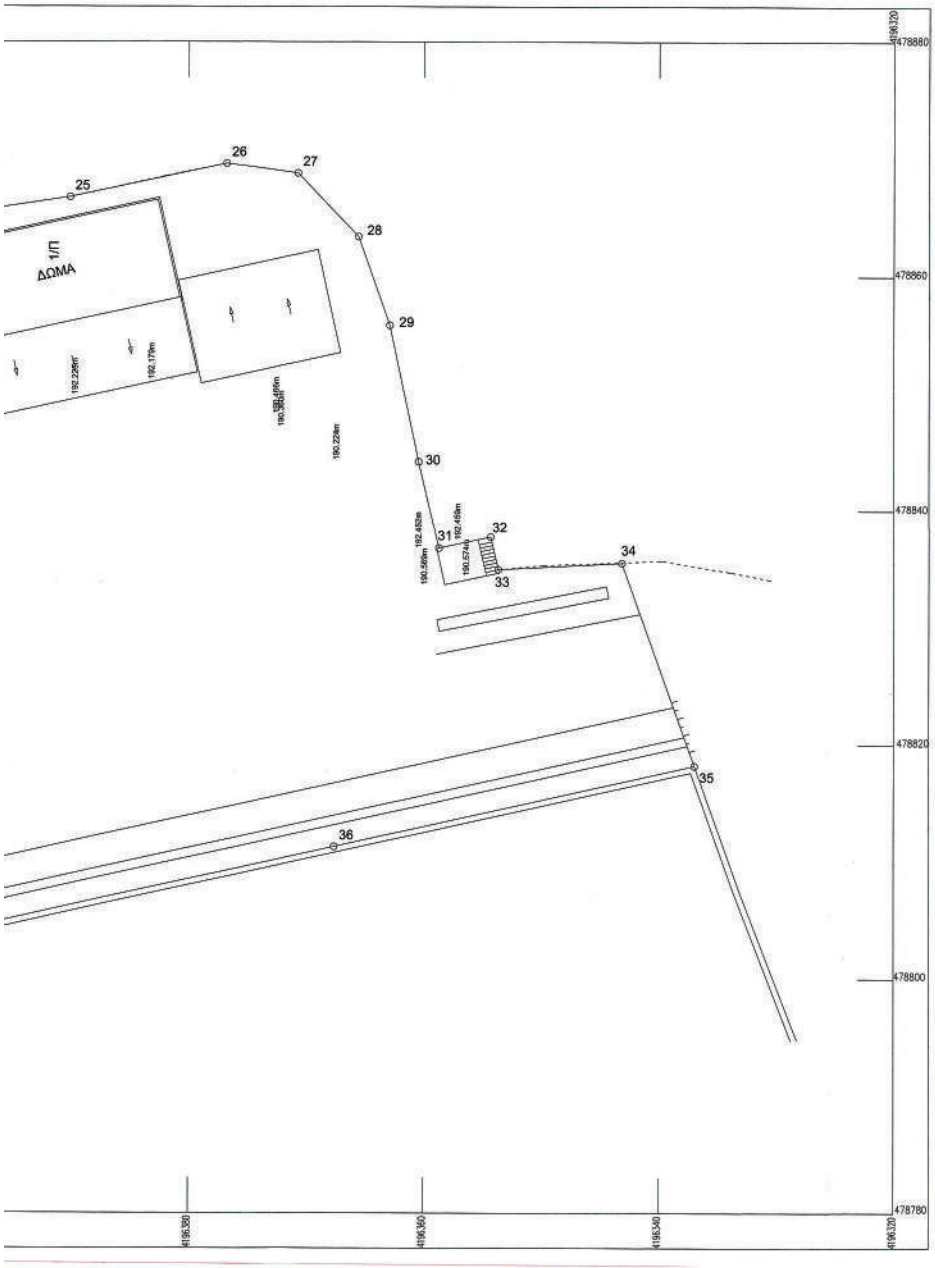



Α/Α	X	Y
0	478771.19	4196667.00
1	478839.32	4196669.65
2	478875.70	4196336.70
3	478814.19	4196344.21



Απόσπασμα από το Διάγραμμα Επανακαθορ
Διοικητικών Ορίων μεταξύ Δήμων Ηλιούπο



ΠΙΝΑΚΑΣ ΣΥΜΤΕΤΑΓΜΕΝΩΝ ΚΟΡΥΦΩΝ ΓΗΠΕΔΟΥ

Α/Α	Χ	Ψ
1	478781.701	4196588.980
2	478799.456	4196591.144
3	478803.683	4196591.659
4	478815.526	4196595.226
5	478829.333	4196590.495
6	478839.015	4196589.708
7	478843.337	4196590.889
8	478848.071	4196582.033
9	478846.835	4196577.497
10	478846.400	4196576.279
11	478840.588	4196564.828
12	478839.321	4196560.504
13	478837.744	4196548.043
14	478837.440	4196541.908
15	478837.287	4196531.712
16	478838.349	4196522.250
17	478844.860	4196498.089
18	478846.701	4196488.461
19	478852.393	4196462.721
20	478853.637	4196462.269
21	478858.049	4196448.024
22	478860.764	4196430.388
23	478861.167	4196423.985
24	478863.228	4196413.324
25	478866.744	4196390.062
26	478869.639	4196376.781
27	478868.822	4196370.708
28	478863.389	4196365.538
29	478855.826	4196362.864
30	478844.188	4196360.441
31	478836.825	4196358.727
32	478837.775	4196354.318
33	478835.004	4196353.661
34	478835.563	4196343.136
35	478818.217	4196336.977
36	478811.302	4196367.566
37	478798.458	4196425.634
38	478797.112	4196434.335
39	478795.182	4196442.358
40	478795.980	4196459.566
41	478799.348	4196472.348
42	478799.716	4196483.367
43	478789.826	4196526.274
44	478793.714	4196548.069
45	478786.021	4196576.030
46	478782.623	4196584.672

ΔΗΛΩΣΗ ΜΗΧΑΝΙΚΟΥ (Ν651/77)

Η υπογράφουσα Μηχανικός δηλώνω ότι το γήπεδο με στοιχεία 1.2.3.....45.46. εμβαδού 13097,76 μ2 :

α) βρίσκεται εκτός σχεδίου πόλεως και εντος ορίων Δ Ηλιούπολης σε επαφή με τα Διοικητικά όρια του Δ. Αργυρούπολης και το χώρο του ΚΥΤ της ΔΕΗ .

β) ειναι μη αρτιο και μη οικοδομησιμο συμφωνα με τις πολεοδομικες διαταξεις που ισχύουν σήμερα

γ) δεν εμπίπτει στις διατάξεις του Ν1337/83 και δεν οφειλει εισφορά σε γη και χρημα

δ) εντος αυτού διερχονται εναερειες γραμμες μεταφορας υψηλης τασης της ΔΕΗ και δεν διέρχεται αγωγος φυσικου αεριου

ε) εντός αυτού ή σε απόσταση μικρότερη των 20,00 μ απο αυτό δεν διέρχεται ρέμα.

Η ΜΗΧΑΝΙΚΟΣ

ΕΙΡΗΝΗ Β. ΚΟΝΙΑΡΗ
ΔΙΠΛΩΜΑΤΟΥΧΟΣ ΑΓΡΟΝΟΜΟΣ - ΤΟΠΟΓΡΑΦΟΣ ΜΗΧΑΝΙΚΟΣ Ε.Μ.Π.
ΜΕΛΟΣ Τ.Ε.Ε. ΑΡΙΘΜΟΣ ΜΗΤΡΩΟΥ 68998
ΣΟΦ. ΒΕΝΙΖΕΛΟΥ & ΠΡΩΤΟΠΑΠΑ
ΗΛΙΟΥΠΟΛΗ (ΔΗΜΑΡΧΕΙΟ) - ΤΗΛ.: 210 9979000

ΔΗΛΩΣΗ ΥΛΟΠΟΙΗΣΗΣ ΟΡΙΩΝ (Ν4030/2011)

Ο κάτωθι υπογεγραμμένος δηλώνω ότι τα όρια του γηπέδου με στοιχεία 1,2,...45,46 το οποίο παραχωρείται για χρήση με την με αριθμ 1129/11-6-87 απόφαση Δ/νσης Δασών, είναι ορθά.

Ο Δηλών

ΑΝΤΙΔΗΜΑΡΧΟΣ ΤΕΧΝΙΚΩΝ ΥΠΗΡΕΣΙΩΝ

ΠΑΡΑΤΗΡΗΣΕΙΣ:

1) Το διάγραμμα είναι ενταγμένο στο κρατικό σύστημα συν/νων ΕΓΣΑ87

2) Η εξάρτηση απο το ΕΓΣΑ 87 πραγματοποιήθηκε με το σύστημα GPS και κάνοντας χρήση του Ελληνικού Συστήματος Εντοπισμού HEPOS.

ΕΜΒΑΔΟ ΤΟΥ ΓΗΠΕΔΟΥ

Ε (1.2.3.4.5.6.7.8.....45.46.1.) = 13.097,76 Μ2

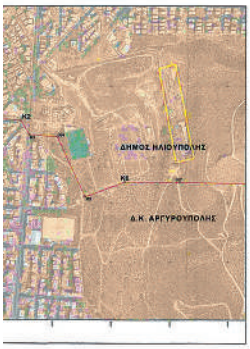

ανακαθορισμού (Απρίλιος του 2017)
Ηλιούπολης, Αργυρούπολης.

ΥΠΕΥΘΥΝΗ ΔΗΛΩΣΗ ΜΗΧΑΝΙΚΟΥ Ν.4483/17-ΦΕΚ 107/Α/17

Η συντάξας το τοπογραφικο αυτό μηχανικός δηλώνω υπεύθυνα εν γνωση των συνεπειών του αρθ 8 του Ν1599/86 περί αναληθούς δήλωσης και κατ' εφαρμογή της διάταξης του αρθ 42 του ν4483/17(φεκ 107/Α/31-07-17) ότι ο Δήμος Ηλιούπολης βρίσκεται σε αναμονή ανάρτησης και έκδοσης Δασικών Χαρτών.
Το συγκεκριμένο γήπεδο σύμφωνα με τον προσωρινό Δασικό Χάρτη του έτους 1981 για το Δήμο Ηλιούπολης αποτελεί Δασική έκταση και επίσης βρίσκεται εντός Β Ζώνης Υμηττού σύμφωνα με το ΦΕΚ 187/Δ/11 το οποίο ακυρώνεται με την απόφαση του Στε 2358/17 και συναδεύεται με το ΦΕΚ 145/Α/19 παράτασης αναστολής οικοδομικών αδειών. Σημειώνεται ότι ο Δήμος βρίσκεται εν αναμονή έκδοσης νέου Π.Δ. περι προστασίας του όρους Υμηττού.

ΕΙΡΗΝΗ Β. ΚΟΝΙΑΡΗ
ΔΙΠΛΩΜΑΤΟΥΧΟΣ ΑΓΡΟΝΟΜΟΣ - ΤΟΠΟΓΡΑΦΟΣ ΜΗΧΑΝΙΚΟΣ Ε.Μ.Π.
ΜΕΛΟΣ Τ.Ε.Ε. ΑΡΙΘΜΟΣ ΜΗΤΡΩΟΥ 68998
ΣΟΦ. ΒΕΝΙΖΕΛΟΥ & ΠΡΩΤΟΠΑΠΑ
ΗΛΙΟΥΠΟΛΗ (ΔΗΜΑΡΧΕΙΟ) - ΤΗΛ.: 210 9979000

ΔΗΜΟΣ ΗΛΙΟΥΠΟΛΗΣ
ΤΕΧΝΙΚΗ ΥΠΗΡΕΣΙΑ
ΔΝΣΗ ΤΕΧΝΙΚΩΝ ΥΠΗΡΕΣΙΩΝ-ΔΟΜΗΣΗΣ
ΤΜΗΜΑ ΔΟΜΗΣΗΣ

μελέτη	ΑΠΟΤΥΠΩΣΗ ΚΤΙΡΙΟΥ GARAGE ΜΕ ΔΙΑΡΡΥΘΜΙΣΗ ΓΡΑΦΕΙΩΝ, ΚΥΛΙΚΕΙΟΥ, ΑΠΟΘΗΚΩΝ & ΣΥΝΕΡΓΕΙΩΝ	
θέση	GARAGE ΔΗΜΟΥ ΗΛΙΟΥΠΟΛΗΣ	
σχέδιο	ΤΟΠΟΓΡΑΦΙΚΟ ΔΙΑΓΡΑΜΜΑ	
αρ. σχεδίου	Α -1	ΕΙΡΗΝΗ Β. ΚΟΝΙΑΡΗ ΔΙΠΛΩΜΑΤΟΥΧΟΣ ΑΓΡΟΝΟΜΟΣ - ΤΟΠΟΓΡΑΦΟΣ ΜΗΧΑΝΙΚΟΣ Ε.Μ.Π. ΜΕΛΟΣ Τ.Ε.Ε. ΑΡΙΘΜΟΣ ΜΗΤΡΩΟΥ 68998 ΣΟΦ. ΒΕΝΙΖΕΛΟΥ & ΠΡΩΤΟΠΑΠΑ ΗΛΙΟΥΠΟΛΗ (ΔΗΜΑΡΧΕΙΟ) - ΤΗΛ.: 210 9979000
κλίμακα	1 / 200	
Αθήνα	ΝΟΕΜΒΡΙΟΣ 2019	

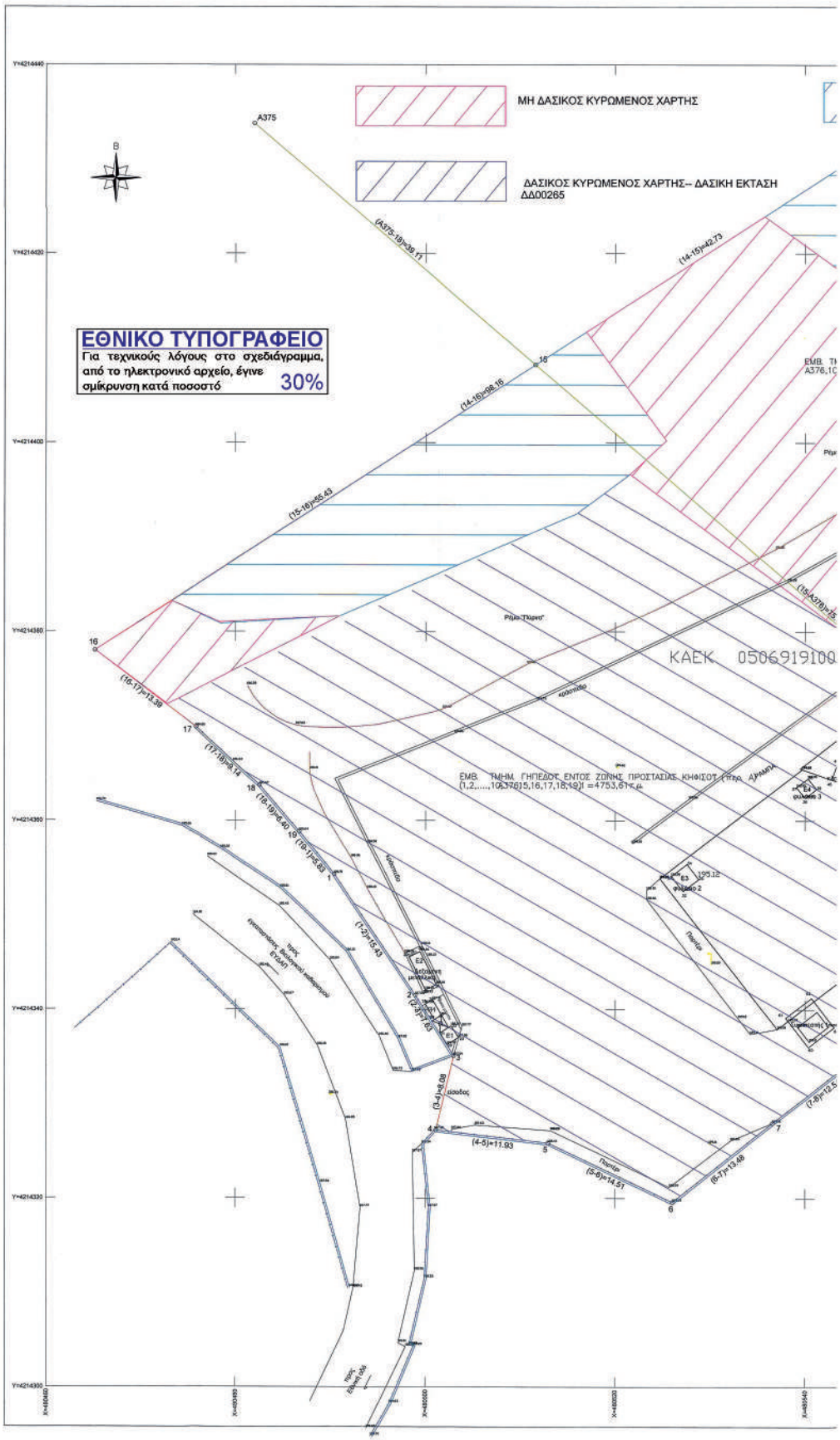
ΜΗ ΔΑΣΙΚΟΣ ΚΥΡΩΜΕΝΟΣ ΧΑΡΤΗΣ
ΔΑΣΙΚΟΣ ΚΥΡΩΜΕΝΟΣ ΧΑΡΤΗΣ-- ΔΑΣΙΚΗ ΕΚΤΑΣΗ
ΔΔ00265
ΕΘΝΙΚΟ ΤΥΠΟΓΡΑΦΕΙΟ
Για τεχνικούς λόγους στο σχεδιάγραμμα, από το ηλεκτρονικό αρχείο, έγινε σμίκρυνση κατά ποσοστό 30%
ΚΑΕΚ 0506919100

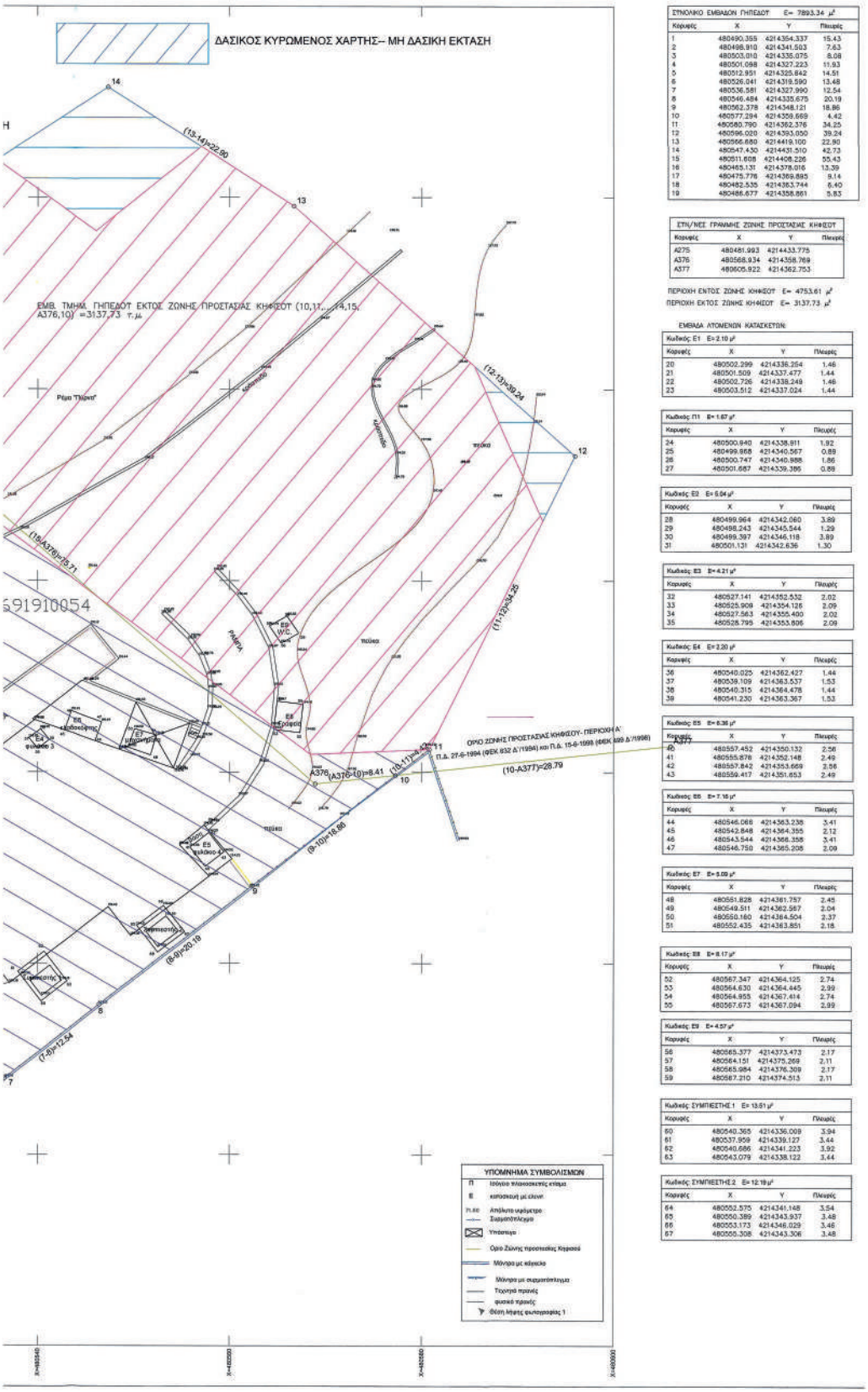

ΣΥΝΟΛΙΚΟ ΕΜΒΑΔΟΝ ΓΗΠΕΔΟΥ: Ε= 7893,34 μ²

Κορυφές	X	Y	Πλευρές
1	480490.355	4214354.337	15.43
2	480498.910	4214341.503	7.63
3	480503.010	4214335.075	8.08
4	480501.098	4214327.223	11.93
5	480512.951	4214325.842	14.51
6	480526.041	4214319.590	13.48
7	480536.581	4214327.990	12.54
8	480546.484	4214335.675	20.19
9	480562.378	4214348.121	18.86
10	480577.294	4214359.669	4.42
11	480580.790	4214362.376	34.25
12	480596.020	4214393.050	39.24
13	480566.680	4214419.100	22.90
14	480547.430	4214431.510	42.73
15	480511.608	4214408.226	55.43
16	480465.131	4214378.016	13.39
17	480475.776	4214369.895	9.14
18	480482.535	4214363.744	6.40
19	480486.677	4214358.861	5.83

ΕΤΗ/ΝΕΣ ΓΡΑΜΜΗΣ ΖΩΝΗΣ ΠΡΟΣΤΑΣΙΑΣ ΚΗΦΕΩΤ

Κορυφές	X	Y	Πλευρές
A375	480481.993	4214433.775	
A376	480568.934	4214358.769	
A377	480605.922	4214362.753	

ΠΕΡΙΟΧΗ ΕΝΤΟΣ ΖΩΝΗΣ ΚΗΦΕΩΤ Ε= 4753,61 μ²
ΠΕΡΙΟΧΗ ΕΚΤΟΣ ΖΩΝΗΣ ΚΗΦΕΩΤ Ε= 3137,73 μ²

ΕΜΒΑΔΑ ΑΤΟΜΙΚΩΝ ΚΑΤΑΣΚΕΥΩΝ:

Κωδικός: Ε1 Ε= 2,10 μ²

Κορυφές	X	Y	Πλευρές
20	480502.299	4214336.254	1.46
21	480501.509	4214337.477	1.44
22	480502.726	4214338.248	1.46
23	480503.512	4214337.024	1.44

Κωδικός: Π1 Ε= 1,67 μ²

Κορυφές	X	Y	Πλευρές
24	480500.940	4214338.911	1.92
25	480499.868	4214340.567	0.89
26	480500.747	4214340.988	1.86
27	480501.687	4214339.386	0.89

Κωδικός: Ε2 Ε= 5,04 μ²

Κορυφές	X	Y	Πλευρές
28	480499.964	4214342.060	3.89
29	480498.243	4214345.544	1.29
30	480499.397	4214346.118	3.89
31	480501.131	4214342.636	1.30

Κωδικός: Ε3 Ε= 4,21 μ²

Κορυφές	X	Y	Πλευρές
32	480527.141	4214352.532	2.02
33	480525.909	4214354.126	2.09
34	480527.563	4214355.400	2.02
35	480528.795	4214353.805	2.09

Κωδικός: Ε4 Ε= 2,20 μ²

Κορυφές	X	Y	Πλευρές
36	480540.025	4214362.427	1.44
37	480538.109	4214363.537	1.53
38	480540.315	4214364.478	1.44
39	480541.230	4214363.367	1.53

Κωδικός: Ε5 Ε= 8,36 μ²

Κορυφές	X	Y	Πλευρές
40	480557.452	4214350.132	2.56
41	480555.878	4214352.148	2.49
42	480557.842	4214353.669	2.56
43	480559.417	4214351.653	2.49

Κωδικός: Ε6 Ε= 7,16 μ²

Κορυφές	X	Y	Πλευρές
44	480546.068	4214363.235	3.41
45	480542.848	4214364.355	2.12
46	480543.544	4214366.358	3.41
47	480546.750	4214365.208	2.09

Κωδικός: Ε7 Ε= 5,09 μ²

Κορυφές	X	Y	Πλευρές
48	480551.828	4214361.757	2.45
49	480549.511	4214362.567	2.04
50	480550.160	4214364.504	2.37
51	480552.435	4214363.851	2.18

Κωδικός: Ε8 Ε= 8,17 μ²

Κορυφές	X	Y	Πλευρές
52	480567.347	4214364.125	2.74
53	480564.630	4214364.445	2.99
54	480564.955	4214367.414	2.74
55	480567.673	4214367.094	2.99

Κωδικός: Ε9 Ε= 4,57 μ²

Κορυφές	X	Y	Πλευρές
56	480565.377	4214373.473	2.17
57	480564.151	4214375.269	2.11
58	480565.984	4214376.309	2.17
59	480567.210	4214374.513	2.11

Κωδικός: ΣΥΜΠΕΣΤΗΣ 1 Ε= 13,61 μ²

Κορυφές	X	Y	Πλευρές
60	480540.365	4214336.009	3.94
61	480537.959	4214339.127	3.44
62	480540.686	4214341.223	3.92
63	480543.079	4214338.122	3.44

Κωδικός: ΣΥΜΠΕΣΤΗΣ 2 Ε= 12,19 μ²

Κορυφές	X	Y	Πλευρές
64	480552.575	4214341.148	3.54
65	480550.389	4214343.937	3.48
66	480553.173	4214346.029	3.46
67	480555.308	4214343.306	3.48

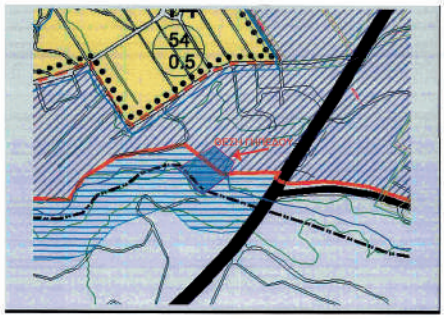

ΑΠΟΣΠΑΣΜΑ ΓΕΝΙΚΟΥ ΠΟΛΕΟΔΟΜΙΚΟΥ ΣΧΕΔΙΟΥ



ΑΠΟΣΠΑΣΜΑ Φ.Χ. 6445-2 ΓΥΣ 1:5000



ΑΠΟΣΠΑΣΜΑ ΟΡΘΟΦΩΤΟΧΑΡΤΗ

ΣΤΟΙΧΕΙΑ ΟΙΚΟΠΕΔΟΥ

ΚΑΕΚ 050691910054

ΕΜΒ. ΓΗΠΕΔΟΥ (1,2,3,.....,17,18,19,1) =7893,34 τ.μ.

ΕΜΒ. ΤΜΗΜ. ΓΗΠΕΔΟΥ ΕΝΤΟΣ ΖΩΝΗΣ ΠΡΟΣΤΑΣΙΑΣ ΚΗΦΙΣΟΥ (περ. Α) (1,2,.....,10,A376,15,16,17,18,19,1) =4752,61 τ.μ.

ΕΜΒ. ΤΜΗΜ. ΓΗΠΕΔΟΥ ΕΚΤΟΣ ΖΩΝΗΣ ΠΡΟΣΤΑΣΙΑΣ ΚΗΦΙΣΟΥ (10,11,....,14,15, A376,10) =3137,73 τ.μ.

ΠΑΡΑΤΗΡΗΣΕΙΣ:

1. Το διάγραμμα είναι εντεταγμένο στο κρατικό σύστημα συντεταγμένων ΕΓΣΑ '87
2. Οι διαστάσεις και τα εμβαδά υπολογίσθηκαν αναλυτικά από τις συνίνες των κορυφών.
3. Το όριο της ζώνης προστασίας Κηφισού έχει τοποθετηθεί σύμφωνα με το Π.Δ. 16-7-1998 ΦΕΚ 499 Δ '16-7-1998.
4. Η εξάρτηση από το ΕΓΣΑ '87 πραγματοποιήθηκε με σύστημα GPS και κάνοντας χρήση του Ελληνικού Συστήματος Εντοπισμού - URANOS.

ΟΡΟΙ ΔΟΜΗΣΗΣ - ΔΙΑΤΑΓΜΑΤΑ

ΘΕΣΗ ΑΚΙΝΗΤΟΥ : Περιοχή "Καλύφτάκι", Δημοτική ενότητα Κηφισιάς Εκτός σχεδίου , εντός ΒΙΠΑ (τμήμα), εντός περιοχής Α΄ ζώνης προστασίας Κηφισού (τμήμα), εντός Γ.Π.Σ. Κηφισιάς.

ΔΙΓΜΑΤΑ:

Π.Δ. 15-5-1994 ΦΕΚ 832 Δ'/ 27-6-1994 όπως τροποποιήθηκε με το
Π.Δ. 16-7-1998 ΦΕΚ 499 Δ'/ 16-7-1998 (Ζώνη προστασίας Κηφισού)
Π.Δ. 24-5-1985 ΦΕΚ 270 Δ'/31-5-1985 (Εκτός σχεδίου Δόμηση)
Π.Δ. 31-3-1987 ΦΕΚ 303 Δ'/6-4-1987 (Εκτός σχεδίου Δόμηση)
Η υπ' αριθ. 84169/5981 απόφ. Υπουργού ΠΕΧΩΔΕ/ ΦΕΚ 1108Δ'/ 9-9-1993 όπως τροποποιήθηκε με τηνυπθ. 2476/5701 απόφ. Υπουργού ΠΕΧΩΔΕ/ ΦΕΚ 800Δ'/ 10-11-1999 (Γενικό Πολεοδομικό σχέδιο Κηφισιάς).

ΔΗΜΟΣ ΚΗΦΙΣΙΑΣ

ΥΠΗΡΕΣΙΑ ΔΟΜΗΣΗΣ

ΤΜΗΜΑ ΠΟΛΕΟΔΟΜΙΚΩΝ ΕΦΑΡΜΟΓΩΝ

ΘΕΜΑ: ΤΟΠΟΓΡΑΦΙΚΟ ΔΙΑΓΡΑΜΜΑ ΙΔΙΟΚΤΗΣΙΑΣ ΔΗΜΟΥ ΚΗΦΙΣΙΑΣ ΣΤΗΝ ΠΕΡΙΟΧΗ "ΚΑΛΥΦΤΑΚΙ" ΤΗΣ ΔΗΜΟΤΙΚΗΣ ΕΝΟΤΗΤΑΣ ΚΗΦΙΣΙΑΣ ΚΑΕΚ 050691910054

ΤΙΤΛΟΣ ΣΧΕΔΙΟΥ

ΤΟΠΟΓΡΑΦΙΚΟ ΔΙΑΓΡΑΜΜΑ

ΣΥΝΤΑΞΗ	ΕΛΕΓΧΟΣ	ΚΛΙΜΑΚΑ	ΠΙΝΑΚΙΔΑ
ΚΕΝΤΟΥΡΗ ΓΙΑΣΕΜΗ ΚΟΤΣΙΡΑΣ ΧΑΡΑΛΑΜΠΟΣ ΤΟΠΟΓΡΑΦΟΣ ΜΗΧΑΝΙΚΟΣ	ΠΡΟΪΣΤΑΜΕΝΟΣ ΤΜΗΜΑΤΟΣ ΠΟΛΕΟΔΟΜΙΚΩΝ ΕΦΑΡΜΟΓΩΝ ΧΑΛΙΜΟΥΡΔΑΣ ΘΕΟΔΩΡΟΣ ΤΟΠΟΓΡΑΦΟΣ ΜΗΧΑΝΙΚΟΣ	1/200 ΧΡΟΝΟΣ ΣΕΠΤΕΜΒΡΙΟΣ 2017	

ΘΕΩΡΗΣΗ

ΔΙΕΥΘΥΝΤΗΣ ΥΠΗΡΕΣΙΑΣ ΔΟΜΗΣΗΣ ΔΗΜΟΥ ΚΗΦΙΣΙΑΣ

Η ΔΙΑΠΛΗΡΩΤΡΙΑ ΠΡΟΪΣΤΑΜΕΝΗ ΑΝΩΤΕΡΗΣ ΤΗΣ ΥΠΗΡΕΣΙΑΣ ΔΟΜΗΣΗΣ

ΠΑΡΑΣΚΕΥΗ ΣΚΟΥΤΕΛΗ

9/4/2020

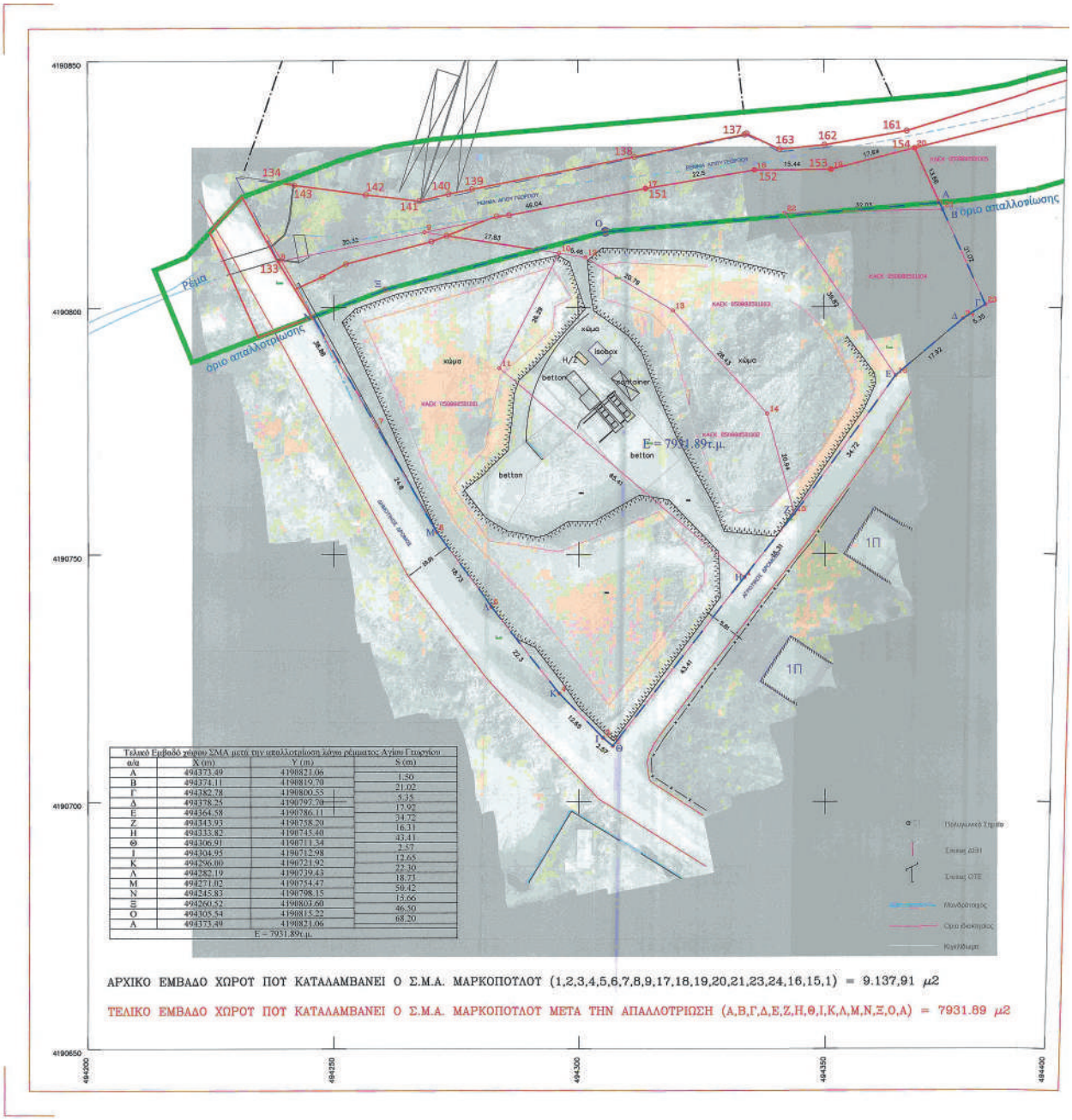

Τελικό Εμβαδό χώρου ΣΜΑ μετά την απαλλοτρίωση λόγω ρέματος Αγίου Γεωργίου

α/α	X (m)	Y (m)	S (m)
Α	494373.49	4190821.06	1.50
Β	494374.11	4190819.70	21.02
Γ	494382.78	4190800.55	5.35
Δ	494378.25	4190792.70	17.92
Ε	494364.58	4190786.11	34.72
Ζ	494343.93	4190758.20	16.31
Η	494333.82	4190745.40	43.41
Θ	494306.91	4190711.34	2.57
Ι	494304.95	4190712.98	12.65
Κ	494296.00	4190721.92	22.30
Λ	494282.19	4190739.43	18.73
Μ	494271.02	4190754.47	50.42
Ν	494245.83	4190798.15	13.66
Ξ	494260.52	4190803.60	46.50
Ο	494305.54	4190815.22	68.20
Α	494373.49	4190821.06	

Ε = 7931.89τ.μ.

ΑΡΧΙΚΟ ΕΜΒΑΔΟ ΧΩΡΟΤ ΠΟΤ ΚΑΤΑΛΑΜΒΑΝΕΙ Ο Σ.Μ.Α. ΜΑΡΚΟΠΟΤΛΟΤ (1,2,3,4,5,6,7,8,9,17,18,19,20,21,23,24,16,15,1) = 9.137,91 μ2

ΤΕΛΙΚΟ ΕΜΒΑΔΟ ΧΩΡΟΤ ΠΟΤ ΚΑΤΑΛΑΜΒΑΝΕΙ Ο Σ.Μ.Α. ΜΑΡΚΟΠΟΤΛΟΤ ΜΕΤΑ ΤΗΝ ΑΠΑΛΛΟΤΡΙΩΣΗ (Α,Β,Γ,Δ,Ε,Ζ,Η,Θ,Ι,Κ,Λ,Μ,Ν,Ξ,Ο,Α) = 7931.89 μ2

ΕΘΝΙΚΟ ΤΥΠΟΓΡΑΦΕΙΟ
Για τεχνικούς λόγους στο σχεδιάγραμμα, από το ηλεκτρονικό αρχείο, έγινε σμίκρυνση κατά ποσοστό 38%

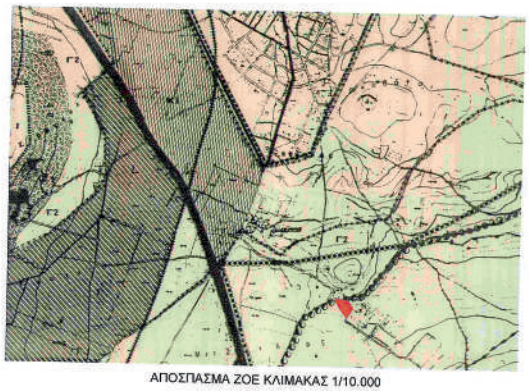

ΑΠΟΣΠΑΣΜΑ ΖΟΕ ΚΛΙΜΑΚΑΣ 1/10.000

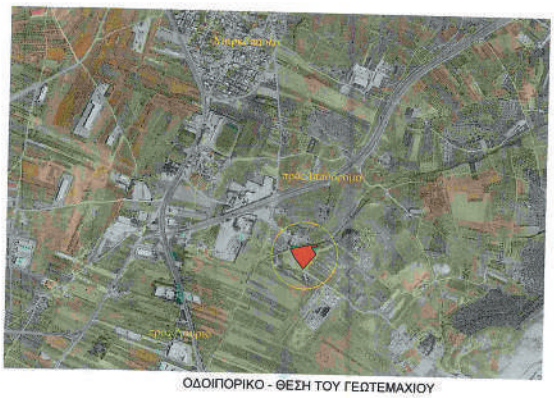

ΟΔΟΙΠΟΡΙΚΟ - ΘΕΣΗ ΤΟΥ ΓΕΩΤΕΜΑΧΙΟΥ



ΖΩΝΕΣ ΧΡΗΣΕΩΝ ΓΗΣ

ΥΠΕΥΘΥΝΗ ΔΗΛΩΣΗ Άρθρ. 5 Ν. 651/77 & Ν. 1337/83

Ο κάτωθι υπογεγραμμένος Μηχανικός δηλώνω υπευθύνως και εν γνώσει των συνεπειών του Νόμου ότι ο με στοιχεία (Α,Β,Γ,..Ξ,Ο,Α) χώρος που καταλαμβάνει ο Σ.Μ.Α. Μαρκοπούλου, κείται εκτός εγκεκριμένου ρυμοτομικού σχεδίου, εκτός σχεδίου πόλεως. σε Ζώνη Β2 του Δήμου Μαρκοπούλου (ΦΕΚ 199Δ/2003), εκτός Γ.Π.Σ. , απέχει περισσότερο από 800μ από τη θαλάσσα , δεν υπόκειται στις διατάξεις του Ν. 1337/83 και δεν οφείλει εισφορά σε γη και σε χρήμα.

Το αρχικό εμβαδόν του χώρου είναι 9.137,91 τ.μ. και κατόπιν της απαλλοτρίωσης λόγω της οριοθέτησης του ρέματος Αγίου Γεωργίου (ΦΕΚ 151 Δ/2019) θα έχει τελικό εμβαδόν (Α,Β,Γ,..Ξ,Ο,Α) = 7.931,89 τ.μ.

Το τελικό γεωτεμάχιο θα προκύψει μετά απο την συνένωση των γεωτεμαχίων με ΚΑΕΚ 050880501001 & 050880501002 & 050880501003 & 050880501004.

Απο το γεωτεμάχιο δεν διέρχονται καλώδια υψηλής τάσεως της ΔΕΗ.

Η περιοχή έχει ενταχθεί στο Ν. 2308/95 για το Εθνικό Κτηματολόγιο και δεν έγινε έλεγχος τίτλων ιδιοκτησίας.

Ο Μηχανικός

ΜΙΧΑΗΛ ΧΑΝΟΥΤΣΟΣ
Τ.Ε.5 ΤΟΠΟΓΡΑΦΟΣ ΜΗΧΑΝΙΚΟΣ

ΔΗΜΟΣ ΜΑΡΚΟΠΟΥΛΟΥ ΜΕΣΟΓΑΙΑΣ ΤΕΧΝΙΚΗ ΥΠΗΡΕΣΙΑ	
Μελέτη	ΑΠΟΤΥΠΩΣΗ ΣΜΑ ΜΑΡΚΟΠΟΥΛΟΥ
Θέση	ΜΑΡΚΟΠΟΥΛΟ (ΕΚΤΟΣ ΣΧΕΔΙΟΥ) ΔΗΜΟΥ ΜΑΡΚΟΠΟΥΛΟΥ ΜΕΣΟΓΑΙΑΣ
Σύστημα Συν/νων	Ελληνικό Γεωδαιτικό Σύστημα Αναφοράς 1987 (Ε.Γ.Σ.Α. '87) Ελλειψοειδές αναφοράς GRS 80 (α = 6.378.137 m, 1/f = 298.257222101) Προβολή : Εγκάρσια Μερκατορική Κεντρικός Μεσημβρινός λο = 24° 00' 00" με Κο = 0.999600 Τετμημένη Κεντρικού Μεσημβρινού : +500 Γεωγραφικό Πλάτος Αναφοράς : 0° 00' 00"
ΑΠΟΤΥΠΩΣΗ ΥΦΙΣΤΑΜΕΝΗΣ ΚΑΤΑΣΤΑΣΗΣ	
θέμα σχεδίου	αριθμός σχεδίου
ΤΟΠΟΓΡΑΦΙΚΟ ΔΙΑΓΡΑΜΜΑ	Τ.1
ημερομηνία: 31/10/2019	κλίμακα: 1:500
αρχείο : SMA_REMA_CAD2007	

Σύνταξη	Θεώρηση
ΜΙΧΑΗΛ ΧΑΝΟΥΤΣΟΣ Τ.Ε.5 ΤΟΠΟΓΡΑΦΟΣ ΜΗΧΑΝΙΚΟΣ	Η Αναπλ. Προϊσταμένη Διεύθυνσης Τεχνικών Υπηρεσιών Δήμου Μαρκοπούλου Κατερίνα Σκοπελίτη Π.Ε. Πολιτικός Μηχανικός Βαθμός Α'



ΕΘΝΙΚΟ ΤΥΠΟΓΡΑΦΕΙΟ
Για τεχνικούς λόγους στο σχεδιάγραμμα, από το ηλεκτρονικό αρχείο, έγινε σμίκρυνση κατά ποσοστό 36%

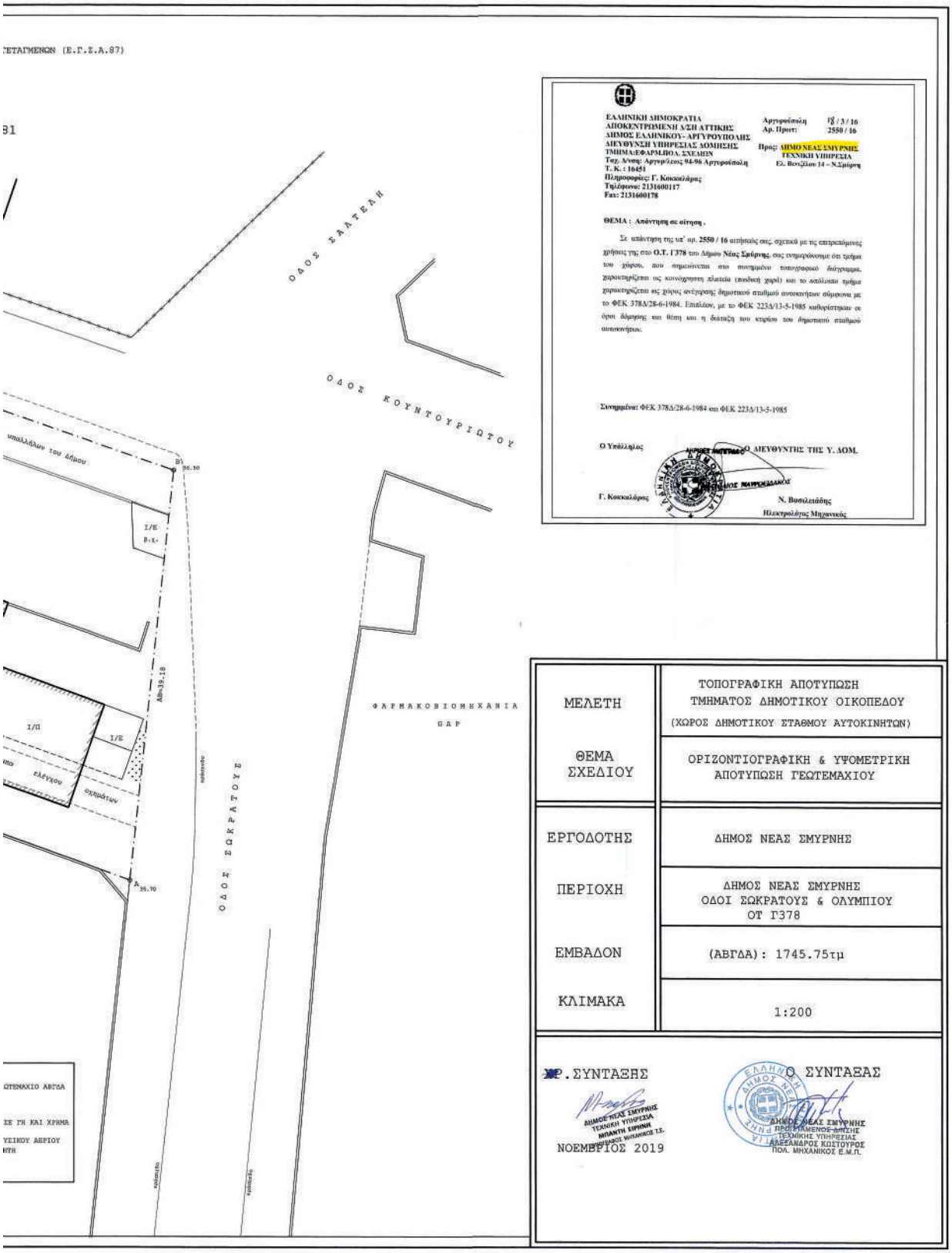
ΤΕΤΑΓΜΕΝΩΝ (Ε.Γ.Ε.Α.87)
ΟΔΟΣ ΣΑΛΤΣΑΚΗ
ΟΔΟΣ ΚΟΥΝΤΟΥΡΙΩΤΟΥ
ΟΔΟΣ ΣΩΚΡΑΤΟΥΣ
ΦΑΡΜΑΚΟΒΙΟΜΗΧΑΝΙΑ
GAP
ΕΛΛΗΝΙΚΗ ΔΗΜΟΚΡΑΤΙΑ
ΑΠΟΚΕΝΤΡΩΜΕΝΗ ΔΙΟΙΚΗΣΗ ΑΤΤΙΚΗΣ
ΔΗΜΟΣ ΕΛΛΗΝΙΚΟΥ- ΑΡΓΥΡΟΥΠΟΛΗΣ
ΔΙΕΥΘΥΝΣΗ ΥΠΗΡΕΣΙΑΣ ΔΟΜΗΣΗΣ
ΤΜΗΜΑ ΕΦΑΡΜΟΓΩΝ ΣΧΕΔΙΩΝ
Αρ. Πρωτ: 2550 / 16
Προς: ΔΗΜΟ ΝΕΑΣ ΣΜΥΡΝΗΣ
ΤΕΧΝΙΚΗ ΥΠΗΡΕΣΙΑ
ΘΕΜΑ : Απάντηση σε αίτηση .
Συνημμένα: ΦΕΚ 378Δ/28-6-1984 και ΦΕΚ 223Δ/13-5-1985
Ο Υπάλληλος
Γ. Κοκκαλάρης
Ο ΔΙΕΥΘΥΝΤΗΣ ΤΗΣ Υ. ΔΟΜ.
Ν. Βασιλειάδης
Ηλεκτρολόγος Μηχανικός
ΜΕΛΕΤΗ
ΤΟΠΟΓΡΑΦΙΚΗ ΑΠΟΤΥΠΩΣΗ ΤΜΗΜΑΤΟΣ ΔΗΜΟΤΙΚΟΥ ΟΙΚΟΠΕΔΟΥ (ΧΩΡΟΣ ΔΗΜΟΤΙΚΟΥ ΣΤΑΘΜΟΥ ΑΥΤΟΚΙΝΗΤΩΝ)
ΘΕΜΑ ΣΧΕΔΙΟΥ
ΟΡΙΖΟΝΤΙΟΓΡΑΦΙΚΗ & ΥΨΟΜΕΤΡΙΚΗ ΑΠΟΤΥΠΩΣΗ ΓΕΩΤΕΜΑΧΙΟΥ
ΕΡΓΟΔΟΤΗΣ
ΔΗΜΟΣ ΝΕΑΣ ΣΜΥΡΝΗΣ
ΠΕΡΙΟΧΗ
ΔΗΜΟΣ ΝΕΑΣ ΣΜΥΡΝΗΣ ΟΔΟΙ ΣΩΚΡΑΤΟΥΣ & ΟΛΥΜΠΙΟΥ ΟΤ Γ378
ΕΜΒΑΔΟΝ
(ΑΒΓΔΑ): 1745.75τμ
ΚΛΙΜΑΚΑ
1:200
Ο ΣΥΝΤΑΞΑΣ
ΔΗΜΟΣ ΝΕΑΣ ΣΜΥΡΝΗΣ ΤΕΧΝΙΚΗ ΥΠΗΡΕΣΙΑ
ΝΟΕΜΒΡΙΟΣ 2019
ΔΗΜΟΣ ΝΕΑΣ ΣΜΥΡΝΗΣ ΠΡΟΪΣΤΑΜΕΝΟΣ ΔΗΜΟΤΗΣ ΤΕΧΝΙΚΗΣ ΥΠΗΡΕΣΙΑΣ ΑΛΕΞΑΝΔΡΟΣ ΚΩΣΤΟΥΡΟΣ ΠΟΛ. ΜΗΧΑΝΙΚΟΣ Ε.Μ.Π.


ΕΘΝΙΚΟ ΤΥΠΟΓΡΑΦΕΙΟ
Για τεχνικούς λόγους στο σχεδιάγραμμα, από το ηλεκτρονικό αρχείο, έγινε σμίκρυνση κατά ποσοστό 37%
ΝΕΚΡΟΤΑΦΕΙΟ Ν. ΣΜΥΡΝΗΣ
ΝΕΚΡΟΤΑΦΕΙΟ Π. ΦΑΛΗΡΟΥ
ΣΤΑΘΜΟΣ ΜΕΤΑΦΟΡΤΙΣΗΣ ΑΠΟΡΡΙΜΜΑΤΟΣ
Οδός Λάσκαρη
Οδός Μ. Μπότσαρη
4198000
4197950
4197900
4197850
4197800





ΛΗΨΗ Κορυφή Α

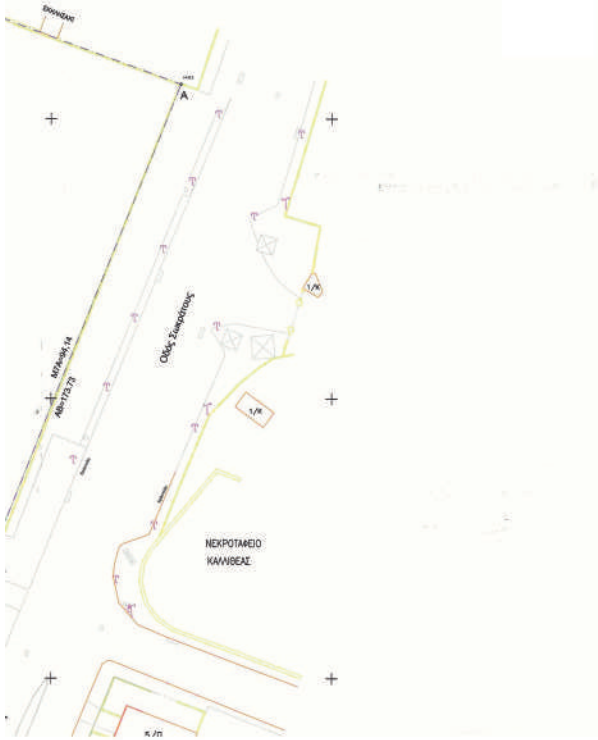

Υπαγωγή στον Ν. 4495/2017 (ΦΕΚ 167/Α/3-11-2017)

Στις διατάξεις του Ν4495/2017 (ΦΕΚ 167/Α/3-11-2017), υπάγονται αυθαίρετες κατασκευές και αυθαίρετες αλλαγές χρήσης, εντός του χώρου του Νεκροταφείου και είναι :

Α) αυθαίρετες κατασκευές, που αφορούν στα κτίσματα ΚΤ1-ΚΤ17, στα μεταλλικά στέγαστρα ΣΤ1-ΣΤ5, στη μάντρα περιτοίχισης, με κορυφές Β-Μ1-Μ2-Ν-Μ3, Μ4-Λ-Α-Μ6-Μ7, Μ5-Μ8, Μ8-Μ9, Μ10-Μ11, Μ12-Β, Μ1-Μ13, στην επίστρωση του δαπέδου του χώρου που χρησιμοποιείται ως αμαξοστάσιο και στη ράμπα μεταφόρτωσης αποβλήτων φυτικής προέλευσης και ογκωδών αντικειμένων και όχι οικιακών απορριμμάτων του Δήμου.

Β) αυθαίρετες αλλαγές χρήσης, που αφορούν στο χώρο που χρησιμοποιείται ως αμαξοστάσιο, με κορυφές Β-Μ1-Μ13-Α1-Α2-Β και στα χώρο μεταφόρτωσης αποβλήτων φυτικής προέλευσης και ογκωδών αντικειμένων και όχι οικιακών απορριμμάτων του Δήμου

και είναι οι ακόλουθες :

1) ΚΤΙΣΜΑΤΑ ΚΤ1-ΚΤ17 (υπέρβαση δόμησης, κατηγορία 2 και 5)

ΚΤΙΣΜΑ ΚΤ1
Εμβαδό Ε1κ=6,13*7,22+3,87*5,02=44,26+19,43=63,68μ2
Χρήση γραφείων και υπηρεσιών Δημοτικού Νεκροταφείου (γραφεία ιερέων, ταμείο)
Παλαιότητα : μέχρι 31/12/1982

ΚΤΙΣΜΑ ΚΤ2
Εμβαδό Ε2κ=4,47*9,08=40,59μ2
Χρήση γραφείων και υπηρεσιών Δημοτικού Νεκροταφείου
Παλαιότητα : μέχρι 31/12/1982

ΚΤΙΣΜΑ ΚΤ3
Εμβαδό Ε3κ=4,26*3,75=15,98μ2
Χρήση γραφείων και υπηρεσιών αμαξοστασίου (γραφείο κίνησης οχημάτων)
Παλαιότητα : μέχρι 31/12/1982

ΚΤΙΣΜΑ ΚΤ4
Εμβαδό Ε4κ=4,26*3,75=15,98μ2
Χρήση γραφείων και υπηρεσιών αμαξοστασίου (γραφείο)
Παλαιότητα : μέχρι 31/12/1982

ΚΤΙΣΜΑ ΚΤ5
Εμβαδό Ε5κ=4,25*4,10=17,43μ2
Χρήση αποθηκευτικού χώρου
Παλαιότητα : μέχρι 31/12/1982

ΚΤΙΣΜΑ ΚΤ6
Εμβαδό Ε6κ=12,05*10,50=126,53μ2
Χρήση υπηρεσιών νεκροταφείου (στεγασμένο οστεοφυλάκιο)
Παλαιότητα : από 1/1/1983 μέχρι 31/12/2003

ΚΤΙΣΜΑ ΚΤ7
Εμβαδό Ε7κ=17,50*3,90=68,25μ2
Χρήση υπηρεσιών νεκροταφείου (γραφείο, αποδυτήρια, W.C. προσωπικού)
Παλαιότητα : από 1/1/1983 μέχρι 31/12/2003

ΚΤΙΣΜΑ ΚΤ8
Εμβαδό Ε8κ=4,26*6,55+21,00*4,10=27,90+86,10=114,00μ2
Χρήση γραφείων και υπηρεσιών αμαξοστασίου (γραφεία, W.C.)
Παλαιότητα : από 1/1/1983 μέχρι 31/12/2003
ΚΤΙΣΜΑ ΚΤ9
Εμβαδό Ε9κ=3,00*3,30=9,90μ2
Χρήση αποθηκευτικού χώρου
Παλαιότητα : από 1/1/1983 μέχρι 31/12/2003

ΚΤΙΣΜΑ ΚΤ10
Εμβαδό Ε10κ=4,60*2,00=9,20μ2
Χρήση αποθηκευτικού χώρου
Παλαιότητα : από 1/1/1983 μέχρι 31/12/2003

ΚΤΙΣΜΑ ΚΤ11
Εμβαδό Ε11κ=4,30*9,50=40,85μ2
Χρήση υπηρεσιών αμαξοστασίου (γραφεία, αποδυτήρια, W.C.)
Παλαιότητα : από 1/1/1983 μέχρι 31/12/2003

ΚΤΙΣΜΑ ΚΤ12
Εμβαδό Ε12κ=5,90*9,50=56,05μ2
Χρήση υπηρεσιών αμαξοστασίου (γραφεία, συνεργείο)
Παλαιότητα : από 1/1/1983 μέχρι 31/12/2003

ΚΤΙΣΜΑ ΚΤ13
Εμβαδό Ε13κ=9,40*12,20=114,68μ2
Χρήση υπηρεσιών αμαξοστασίου (συνεργείο)
Παλαιότητα : από 1/1/1983 μέχρι 31/12/2003

ΚΤΙΣΜΑ ΚΤ14
Εμβαδό Ε14κ=2,75*3,05=8,39μ2
Χρήση αποθηκευτικού χώρου υλικών νεκροταφείου (ανοικτός)
Παλαιότητα : από 1/1/1983 μέχρι 31/12/2003

ΚΤΙΣΜΑ ΚΤ15
Εμβαδό Ε15κ=2,75*2,80=7,70μ2
Χρήση αποθηκευτικού χώρου υλικών νεκροταφείου

ΕΜΒΑΔΟΝ ΓΕΩΤΕΜΑΧΙΟΥ : Ε Α-Β-Γ-Δ-...-Λ-Α = 27.020,0 τμ

ΠΑΡΑΤΗΡΗΣΕΙΣ

1. Το διάγραμμα είναι ενταγμένο στο κρατικό σύστημα συντεταγμένων ΕΓΣΑ ’87
2. Τα όρια του γεωτεμαχίου είναι τα τελικά όρια της ιδιοκτησίας όπως καθορίζονται εν μέρει από την ισχύουσα ρυμοτομία και εν μέρει από τα υλοποιημένα όρια όπως εμφανίζονται στο διάγραμμα
3. Η ρυμοτομική γραμμή ορίζεται από το ισχύον Ρυμοτομικό Σχέδιο και τις τροποποιήσεις του και δεν βρίσκεται υλοποιημένη στο σύνολό της
4. Τα νέα υψόμετρα της οδού τίθενται όπως απατυπώθηκαν επί της διαμορφωμένης κατάστασης.
5. Η εξάρτηση από το ΕΓΣΑ ’87 πραγματοποιήθηκε με χρήση σημείων αναφοράς του Οργανισμού Κτηματολογίου και Χαρτογραφήσεων Ελλάδος (Ο.Κ.Χ.Ε.) εκ της κτηματογραφικής αποτύπωσης Δήμου Παλαιού Φαλήρου έτους 1991

ΟΡΟΙ ΔΟΜΗΣΗΣ

ΠΟΛΕΟΔΟΜΙΚΗ ΕΝΟΤΗΤΑ "Ζ" σύμφωνα με το Γ.Π.Σ. Δήμου Παλαιού Φαλήρου της Π.Ε. Νότιου Τομέα Αθηνών της Περιφέρειας Αττικής

Διατάγματα Ρυμοτομίας :
1) Π.Δ. 22-11-1934 (ΦΕΚ 420/Α/3-12-1934)
2) Π.Δ. 26-7-1979 (ΦΕΚ 443/Δ/29-8-1979)
3) Απόφαση Νομάρχη Αθηνών υπ’ αριθ. 879/16/04/29-3-2004 (ΦΕΚ431/Δ/26-5-2004)

Χρήσεις γης : Χώρος Νεκροταφείου

Δόμηση εντός κόκκινων περιγραμμάτων που καθορίζονται στα διατάγματα ρυμοτομίας.

ΔΗΛΩΣΗ ΜΗΧΑΝΙΚΟΥ (Ν.651 /77)

Δηλώνω, σύμφωνα με το νόμο, για το γεωτεμάχιο με κορυφές "Α-Β-Γ-Δ-....-Λ-Α" και με εμβαδό 27.020,0 τμ, που βρίσκεται επί των οδών Αγίας Σοφίας, Αγίου Πέτρου και Σωκράτους Δήμου Παλαιού Φαλήρου της Π.Ε. Νότιου Τομέα Αθηνών της Περιφέρειας Αττικής, ότι :
α) είναι άρτιο και οικοδομήσιμο, κατά κανόνα, σύμφωνα με τις πολεοδομικές διατάξεις που ισχύουν σήμερα,
β) βρίσκεται εντός Γενικού Πολεοδομικού Σχεδίου (Αποφ. Υπ. ΠΕ.ΧΩ.Δ.Ε. 43155/2336/16-5-1989/ ΦΕΚ 386Δ/13--6-1989 και επαναδημοσίευση Αποφ. Υπ. ΠΕ.ΧΩ.Δ.Ε. 87561/2329/11-4-1996/ ΦΕΚ 1073Δ/19-9-1996),
γ) βρίσκεται εκτός σχεδίου πόλεως,
δ) εντός της ιδιοκτησίας δεν διέρχονται εναέριες γραμμές μεταφοράς υψηλής τάσης της ΔΕΗ, αγωγός φυσικού αερίου, οδός προϋφιστάμενη του 1923 ή ρέμα,
ε) δεν βρίσκεται σε αιγιαλό, ζώνη παραλίας, βιότοπο ή αρχαιολογικό χώρο,
στ) ο χώρος είναι χαρακτηρισμένος ως Νεκροταφείο. Επιτρέπεται η δόμηση εντός των κόκκινων περιγραμμάτων που καθορίζονται στα διατάγματα ρυμοτομίας,
ζ) εντός του χώρου του Νεκροταφείου, λειτουργεί χώρος Αμαξοστασίου
η) εντός του χώρου του Νεκροταφείου, λειτουργεί χώρος-Σταθμός Μεταφόρτωσης Απορριμμάτων (ΣΜΑ).

Η ΜΗΧΑΝΙΚΟΣ

ΕΥΤΥΧΙΑ ΔΗΜΗΤΡΙΟΥ
Πολ. Μηχανικός, με βαθμό Α'

ΒΕΒΑΙΩΣΗ ΥΨΟΜΕΤΡΟΥ (ΔΗΜΟΣ Π. ΦΑΛΗΡΟΥ)

Σύμφωνα με το άρθρο 9 του Ν.4030/2011, όπως τροποποιήθηκε με το άρθρο 29 του Ν.4067/2012, βεβαιώνεται ότι η οριστική στάθμη των οδών, περιμετρικά του Νεκροταφείου Παλαιού Φαλήρου, είναι διαμορφωμένες.

Η Δ/ΝΤΡΙΑ Τ.Υ.

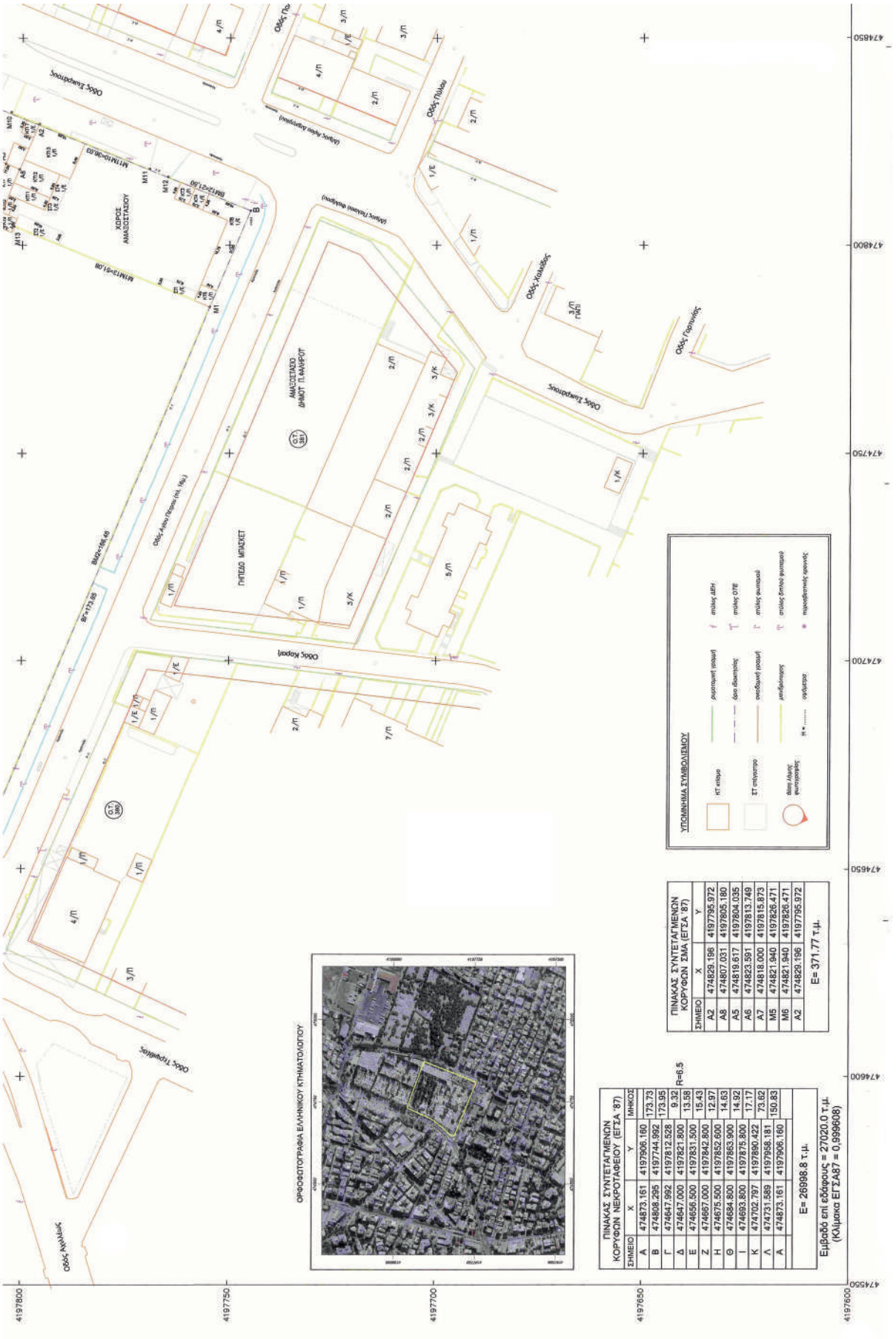
ΠΙΝΑΚΑΣ ΣΥΝΤΕΤΑΓΜΕΝΩΝ ΚΟΡΥΦΩΝ ΝΕΚΡΟΤΑΦΕΙΟΥ (ΕΓΣΑ '87)
ΣΗΜΕΙΟ X Y ΜΗΚΟΣ
Α 474873.161 4197906.160 173.73
Β 474808.295 4197744.992 173.95
Γ 474647.992 4197812.528 9.32
Δ 474647.000 4197821.900 13.58
Ε 474656.500 4197831.300 15.43
Ζ 474667.000 4197842.800 12.97
Η 474675.500 4197852.600 14.63
Θ 474684.800 4197863.900 14.92
Ι 474693.800 4197875.800 17.17
Κ 474702.797 4197890.422 73.62
Λ 474731.589 4197958.181 150.83
Α 474873.161 4197906.160
Ε= 26998.8 τ.μ.
R=6.5
ΠΙΝΑΚΑΣ ΣΥΝΤΕΤΑΓΜΕΝΩΝ ΚΟΡΥΦΩΝ ΣΜΑ (ΕΓΣΑ '87)
ΣΗΜΕΙΟ X Y
Α2 474829.196 4197795.972
Α8 474807.031 4197805.180
Α5 474819.617 4197804.035
Α6 474823.591 4197813.749
Α7 474818.000 4197815.873
Μ5 474821.940 4197826.471
Μ6 474821.940 4197826.471
Α2 474829.196 4197795.972
Ε= 371.77 τ.μ.
ΥΠΟΜΝΗΜΑ ΣΥΜΒΟΛΙΣΜΟΥ
ΟΡΘΟΦΩΤΟΓΡΑΦΙΑ ΕΛΛΗΝΙΚΟΥ ΚΤΗΜΑΤΟΛΟΓΙΟΥ
Εμβαδό επί εδάφους = 27020.0 τ.μ.
(Κλίμακα ΕΓΣΑ87 = 0,999608)
ΠΥΠΕΘΟ ΜΠΑΣΚΕΤ
ΧΩΡΟΣ ΑΜΑΞΟΣΤΑΣΙΟΥ
ΑΜΑΞΟΣΤΑΣΙΟ ΔΗΜΟΤ ΠΛΑΜΠΟΥ
Οδός Κορυτσάς
Οδός Τριφυλίας
Οδός Χαλκιδικής
Οδός Ζαμπρόπουλος
Οδός Πρέβεζας
Οδός Χαλκίδος
Οδός Ηπείρου
Οδός Ζαμπρόπουλος
Οδός Κλειτορίας
4197800
4197750
4197700
4197650
4197600
474850
474800
474750
474700
474650
474600
474550



Χρήση αποθηκευτικού χώρου υλικών νεκροταφείου (ανοικτός)
Παλαιότητα : από 1/1/1983 μέχρι 31/12/2003

ΚΤΙΣΜΑ ΚΤ15
Εμβαδό Ε15α=2,75*2,80=7,70μ2
Χρήση αποθηκευτικού χώρου υλικών νεκροταφείου
Παλαιότητα : από 1/1/1983 μέχρι 31/12/2003

ΚΤΙΣΜΑ ΚΤ16
Εμβαδό Ε16α=3,35*5,85=19,60μ2
Χρήση υπηρεσιών νεκροταφείου (πλυντήριο οστών)
Παλαιότητα : από 1/1/1983 μέχρι 31/12/2003

ΚΤΙΣΜΑ ΚΤ17
Εμβαδό Ε17α=3,35*3,20=10,72μ2
Χρήση χώρου αμαξοστασίου-νεκροταφείου (γραφείο)
Παλαιότητα : από 1/1/1983 μέχρι 31/12/2003

2) ΣΤΕΓΑΣΤΡΑ ΣΤ1-ΣΤ5 (δεν μετρούν σε δόμηση και κάλυψη, κατηγορία 5)

ΣΤΕΓΑΣΤΡΟ ΣΤ1
Εμβαδό Ε1σ=2,00*8,75=17,50μ2
Χρήση αποθηκευτικού χώρου, στέγαση-προστασία υλικών αμαξοστασίου από καιρικές συνθήκες
Παλαιότητα : από 1/1/1983 μέχρι 31/12/2003

ΣΤΕΓΑΣΤΡΟ ΣΤ2
Εμβαδό Ε2σ=3,00*10,60=31,80μ2
Χρήση αποθηκευτικού χώρου, στέγαση-προστασία υλικών αμαξοστασίου από καιρικές συνθήκες
Παλαιότητα : από 1/1/1983 μέχρι 31/12/2003

ΣΤΕΓΑΣΤΡΟ ΣΤ3
Εμβαδό Ε3σ=4,20*4,30=18,06μ2
Χρήση υπηρεσιών αμαξοστασίου (συνεργείο)
Παλαιότητα : από 1/1/1983 μέχρι 31/12/2003

ΣΤΕΓΑΣΤΡΟ ΣΤ4
Εμβαδό Ε4σ=5,90*4,20=24,78μ2
Χρήση υπηρεσιών αμαξοστασίου (συνεργείο)
Παλαιότητα : από 1/1/1983 μέχρι 31/12/2003

ΣΤΕΓΑΣΤΡΟ ΣΤ5
Εμβαδό Ε5σ=2,70*10,60=28,62μ2
Χρήση στεγάστρου, προστασίας εισόδων-εξόδων από τη βροχή
Παλαιότητα : από 1/1/1983 μέχρι 31/12/2003

3) ΜΑΝΔΡΑ (δεν μετρά σε δόμηση και κάλυψη, κατηγορία 2)

με τμήματα, που περιγράφονται με τις κορυφές Β-Μ1-Μ2-Ν-Μ3, Μ4-Λ-Α-Μ5-Μ7, Μ5-Μ6, Μ8-Μ9, Μ10-Μ11, Μ12-Β, Μ1-Μ13.
Παλαιότητα : μέχρι 31/12/1982

α) Τμήματα Ν-Μ3, Μ4-Λ από λιθοδομή, με μήκος 44,32+43,83=88,15μ και μέσο ύψος 1,50μ.
Εμβαδό Ε1τ=88,15*1,50=132,23μ2

β) Τμήματα Λ-Α, Α-Μ6-Μ7, Μ5-Μ6, Μ8-Μ9, Μ10-Μ11, Μ12-Β και Μ1-Μ13, από τσιμεντολιθοδομή, με μήκος 150,83+95,94+18,80+6,84+36,03+21,50+51,08=380,82μ2 και μέσο ύψος 2,20μ
Εμβαδό Ε2τ=380,82*2,20=387,80μ2

4) ΡΑΜΠΑ ΜΕΤΑΦΟΡΤΩΣΗΣ (δεν μετρά σε δόμηση και κάλυψη, κατηγορία 3)

για τη μεταφόρτωση αποβλήτων φυτικής προέλευσης και ογκωδών αντικειμένων και όχι οικιακών απορριμμάτων του Δήμου
Παλαιότητα : από 1/1/2004 μέχρι 28/7/2011
Μήκος 18,00m, πλάτος 3,60m και βάθος από 0,00m μέχρι 1,10m

5) ΧΩΡΟΣ ΑΜΑΞΟΣΤΑΣΙΟΥ (αλλαγή χρήσης, κατηγορία 5)

περιγράφεται από τις κορυφές Β-Μ1-Μ13-Α1-Α2-Β
Παλαιότητα : μέχρι 29/8/1979 (ΦΕΚ 443/Δ/29-8-1979 τροποποίησης του Εγκεκριμένου Ρυμοτομικού)

6) ΣΤΑΘΜΟΣ ΜΕΤΑΦΟΡΤΩΣΗΣ ΑΠΟΡΡΙΜΜΑΤΩΝ (αλλαγή χρήσης, κατηγορία 5)

Περιγράφεται από τις κορυφές Α2-Α8-Α5-Α6-Α7-Μ5-Μ6-Α2 και έχει εμβαδό Ε=371,77m2
Παλαιότητα : μέχρι 29/8/1979 (ΦΕΚ 443/Δ/29-8-1979 τροποποίησης του Εγκεκριμένου Ρυμοτομικού)

Συμφωνα με το αρθρο 9 του Ν.4030/2011, οπως τροποποιηθηκε με το αρθρο 28 του Ν.4067/2012, βεβαιωνεται οτι η οριστικη σταθμη των οδων, περιμετρικα του Νεκροταφειου Παλαιου Φαληρου, ειναι διαμορφωμενες.

Η Δ/ΝΤΡΙΑ Τ.Υ.

ΑΝΝΑ ΔΕΚΟΥΛΑΚΟΥ
Πολ. Μηχ. Τ.Ε.
με Α΄βαθμό

ΔΗΛΩΣΗ ΙΔΙΟΚΤΗΤΗ (Ν. 4030/2011)

Ο κάτωθι υπογεγραμμένος Ιωάννης Φωστηρόπουλος δηλώνω ότι τα οριζόμενα και υλοποιημένα, ή μη, άρια του γεωτεμαχίου του Νεκροταφείου Παλαιού Φαλήρου με στοιχεία "Α-Β-Γ-Δ-..-Λ-Α" και με εμβαδόν 27.020,00 τμ, που βρίσκεται επί των οδών Αγίας Σοφίας, Αγίου Πέτρου και Σωκράτους είναι ορθά.

Ο ΔΗΛΩΝ
ΔΗΜΑΡΧΟΣ ΠΑΛΑΙΟΥ ΦΑΛΗΡΟΥ

Ιωάννης Φωστηρόπουλος

ΔΗΜΟΣ ΠΑΛΑΙΟΥ ΦΑΛΗΡΟΥ
ΔΙΕΥΘΥΝΣΗ ΤΕΧΝΙΚΩΝ ΥΠΗΡΕΣΙΩΝ

ΜΕΛΕΤΗΤΗΣ	Δ/ΝΣΗ ΤΕΧΝΙΚΩΝ ΥΠΗΡΕΣΙΩΝ ΔΗΜΟΥ ΠΑΛΑΙΟΥ ΦΑΛΗΡΟΥ
ΕΡΓΟ	ΡΥΘΜΙΣΗ ΣΤΑΘΜΟΥ ΜΕΤΑΦΟΡΤΩΣΗΣ ΑΠΟΡΡΙΜΜΑΤΩΝ (ΣΜΑ) ΕΝΤΟΣ ΤΟΥ ΧΩΡΟΥ ΤΟΥ ΔΗΜΟΤΙΚΟΥ ΝΕΚΡΟΤΑΦΕΙΟΥ ΤΟΥ ΔΗΜΟΥ ΠΑΛΑΙΟΥ ΦΑΛΗΡΟΥ
ΘΕΜΑ ΣΧΕΔΙΟΥ	ΤΟΠΟΓΡΑΦΙΚΟ ΔΙΑΓΡΑΜΜΑ
ΘΕΣΗ	ΟΔΟΣ ΑΓΙΑΣ ΣΟΦΙΑΣ, ΑΓΙΟΥ ΠΕΤΡΟΥ και ΣΩΚΡΑΤΟΥΣ ΔΗΜΟΣ ΠΑΛΑΙΟΥ ΦΑΛΗΡΟΥ (Περιοχή Κοψαχείλα)
ΕΜΒΑΔΟΝ	Ε$_{Α-Β-Γ-Δ-Ε-Ζ-Η-Θ-Ι-Κ-Λ-Α}$ = 27.020,00 τμ (Νεκροταφείο) Ε$_{Α2-Α8-Α5-Α6-Α7-Μ5-Μ6-Α2}$ = 371,77 τμ (Σταθμός Μεταφόρτωσης Απορριμμάτων ΣΜΑ)
ΚΛΙΜΑΚΑ	1:500
ΗΜΕΡΟΜΗΝΙΑ	ΦΕΒΡΟΥΑΡΙΟΣ 2020

Η ΣΥΝΤΑΞΑΣΑ	ΘΕΩΡΗΘΗΚΕ
ΕΥΤΥΧΙΑ ΔΗΜΗΤΡΙΟΥ Πολ. Μηχανικός, με βαθμό Α'	ΑΝΝΑ ΔΕΚΟΥΛΑΚΟΥ Πολ. Μηχανικός Τ.Ε., με βαθμό Α'

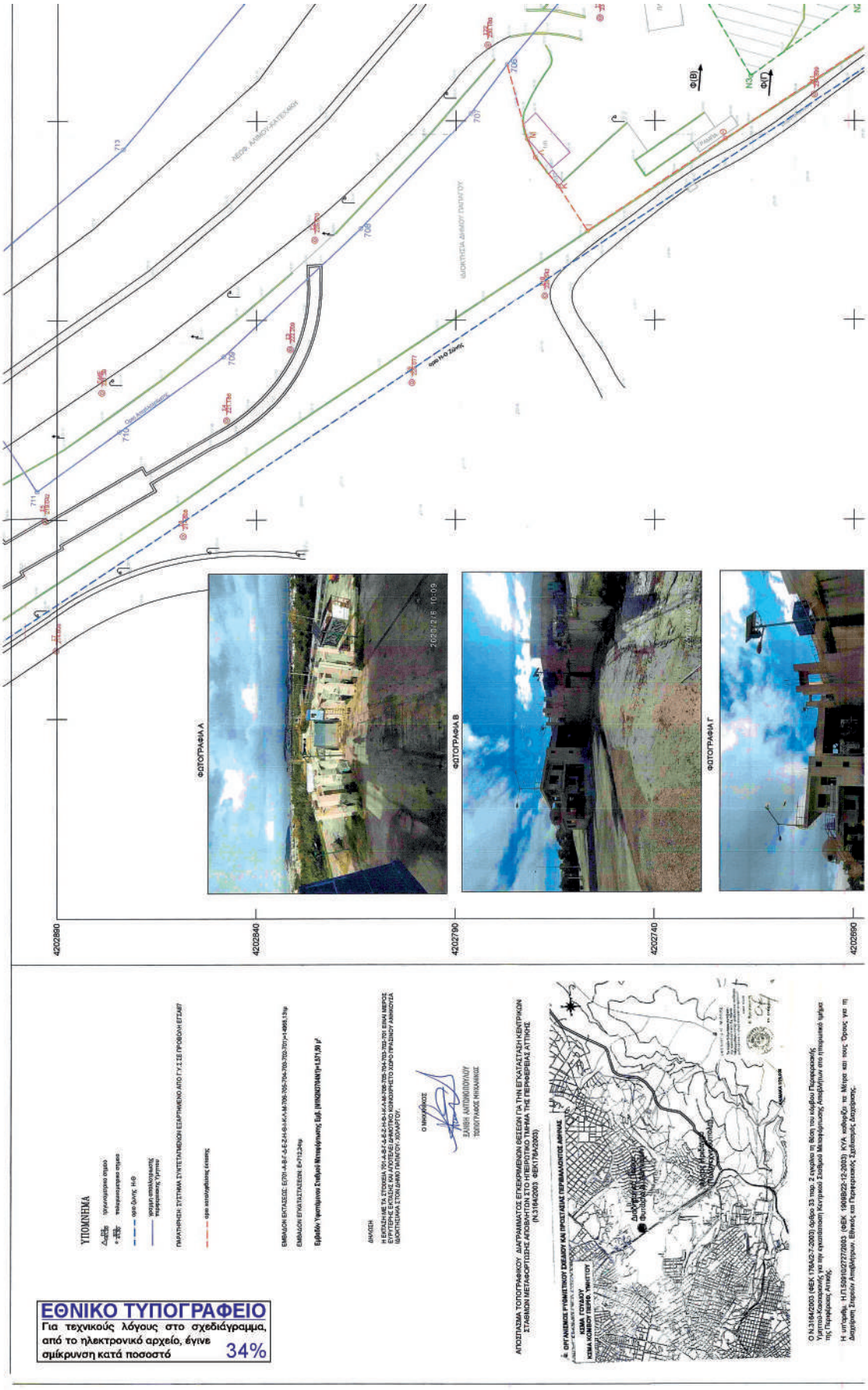
ΦΩΤΟΓΡΑΦΙΑ Α
ΦΩΤΟΓΡΑΦΙΑ Β
ΦΩΤΟΓΡΑΦΙΑ Γ
4202890
4202840
4202790
4202740
4202690
ΥΠΟΜΝΗΜΑ
ΑΠΟΣΠΑΣΜΑ ΤΟΠΟΓΡΑΦΙΚΟΥ ΔΙΑΓΡΑΜΜΑΤΟΣ ΕΓΚΕΚΡΙΜΕΝΩΝ ΘΕΣΕΩΝ ΓΙΑ ΤΗΝ ΕΓΚΑΤΑΣΤΑΣΗ ΚΕΝΤΡΙΚΩΝ ΣΤΑΘΜΩΝ ΜΕΤΑΦΟΡΤΩΣΗΣ ΑΠΟΒΛΗΤΩΝ ΣΤΟ ΥΠΕΡΓΕΙΟ ΤΜΗΜΑ ΤΗΣ ΠΕΡΙΦΕΡΕΙΑΣ ΑΤΤΙΚΗΣ (Ν.3164/2003 ΦΕΚ 179/Α/2003)
Α’ ΟΡΓΑΝΙΣΜΟΣ ΡΥΘΜΙΣΤΙΚΟΥ ΣΧΕΔΙΟΥ ΚΑΙ ΠΡΟΣΤΑΣΙΑΣ ΠΕΡΙΒΑΛΛΟΝΤΟΣ ΑΘΗΝΑΣ
Ο Ν.3164/2003 (ΦΕΚ 179/Α/2-7-2003) άρθρο 33 παρ. 2 ενημέρωσε τη θέση του κλάδου Παγκρατικής Υμηττού-Καισαριανής για την εγκατάσταση Κεντρικού Σταθμού Μεταφόρτωσης Απορριμμάτων στο ηπειρωτικό τμήμα της Περιφέρειας Αττικής.
Η υπ’αριθμ. Η.Π.59010/22727/2003 (ΦΕΚ 1909/Β/22-12-2003) ΚΥΑ καθορίζει τα Μέτρα και τους Όρους για τη Διαχείριση Στερεών Αποβλήτων, Εθνικές και Περιφερειακές Σχεδιαστικές Διαχείρισης.
ΕΘΝΙΚΟ ΤΥΠΟΓΡΑΦΕΙΟ
Για τεχνικούς λόγους στο σχεδιάγραμμα, από το ηλεκτρονικό αρχείο, έγινε σμίκρυνση κατά ποσοστό 34%

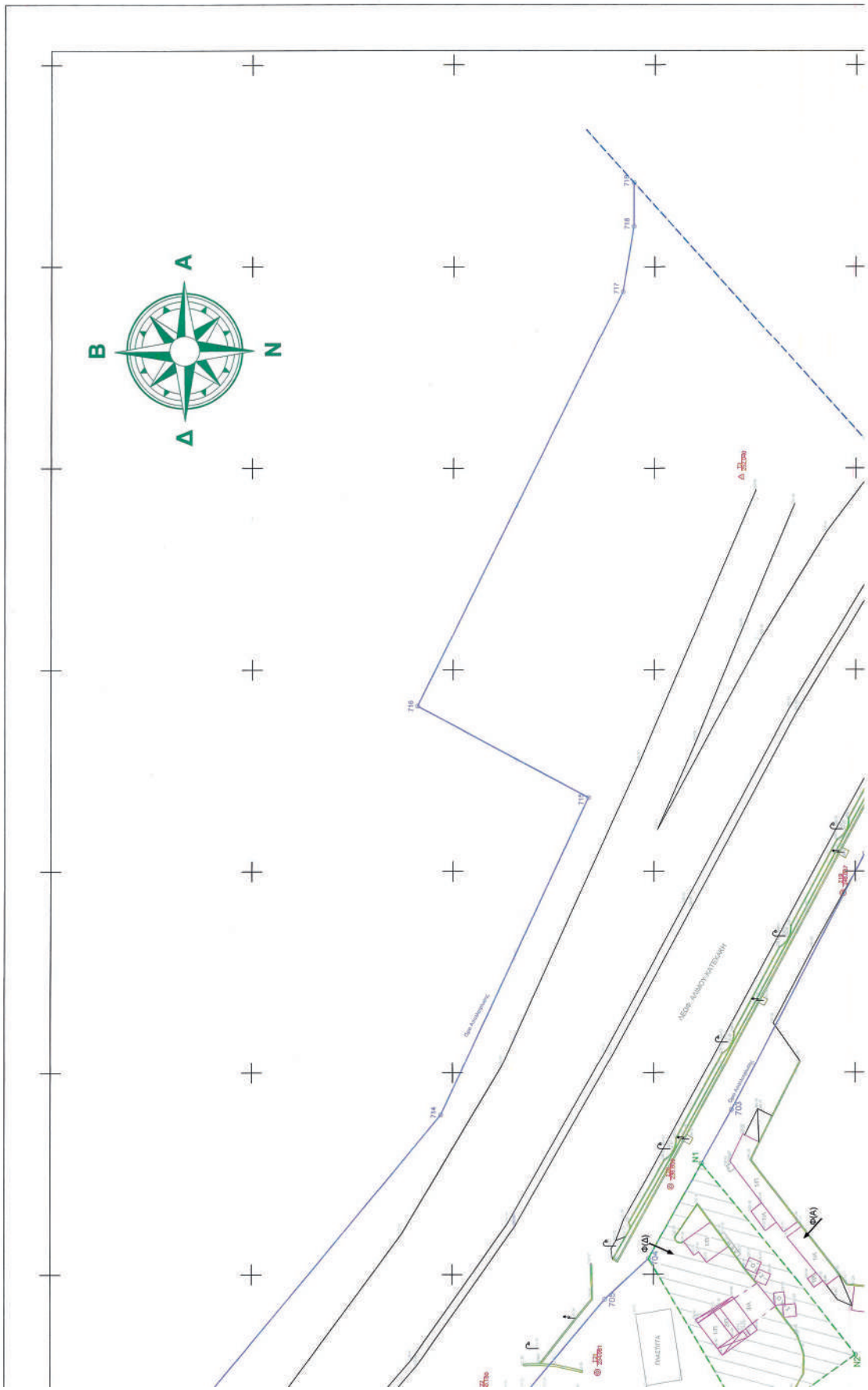
Α
Β
Ν
Δ

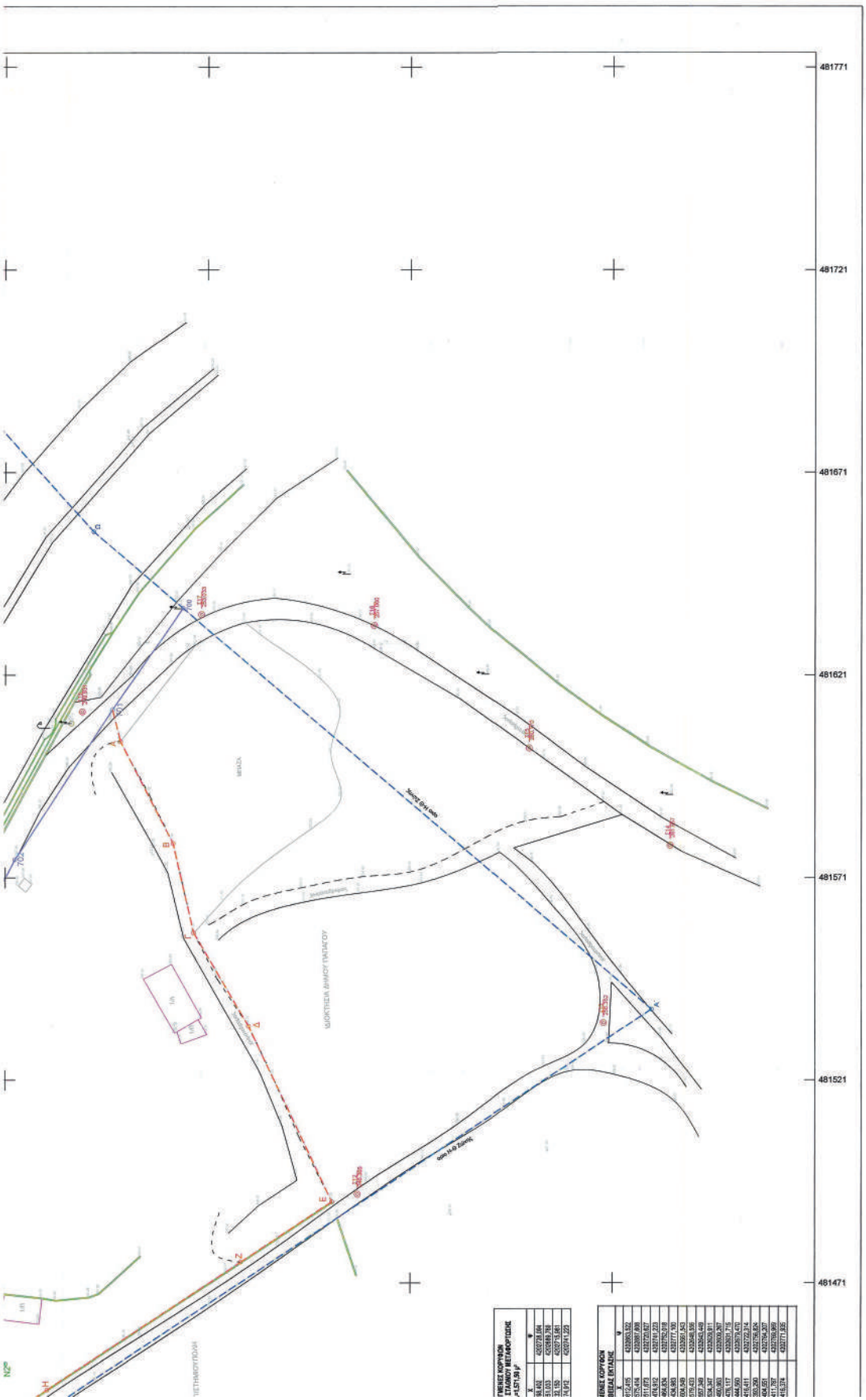
481771
481721
481671
481621
481571
481521
481471
ΟΔΟΣ Η-Θ ΖΩΝΗΣ
ΟΔΟΣ Η-Θ ΖΩΝΗΣ
ΙΔΙΟΚΤΗΣΙΑ ΔΗΜΟΥ ΓΥΘΕΙΟΥ
ΥΠΕΡΔΙΑΒΑΣΗ
ΥΠΕΡΔΙΑΒΑΣΗ
ΥΠΕΡΔΙΑΒΑΣΗ



ΕΘΝΙΚΟ ΤΥΠΟΓΡΑΦΕΙΟ
Για τεχνικούς λόγους στο σχεδιάγραμμα, από το ηλεκτρονικό αρχείο, έγινε σμίκρυνση κατά ποσοστό 35%

ΠΙΝΑΚΑΣ ΣΥΝΤΕΤΑΓΜΕΝΩΝ Α-Ω		
Α	460975.5100,	4201932.5170
Β	460977.5660,	4201879.3170
Γ	461001.0170,	4201860.3370
Δ	461011.7230,	4201855.6550
Ε	461022.7570,	4201855.0190
Ζ	461048.5090,	4201856.4310
Η	461047.2940,	4201896.0013
Θ	461038.5000,	4201895.5860
Ι	461038.5110,	4201902.5530
Κ	461035.0670,	4201902.4820
Λ	461034.8850,	4201911.3450
Μ	461054.2650,	4201911.6450
Ν	461054.4810,	4201905.9680
Ξ	461058.2140,	4201906.2040
Ο	461057.8924,	4201884.9074
Π	461126.4943,	4201886.2837
Ρ	461099.7290,	4201919.7460
Σ	461094.2496,	4201933.8720
Τ	461110.5020,	4201936.7900
Υ	461104.9254,	4201999.0386
Φ	461074.0000,	4202015.1090
Χ	461064.8830,	4201933.6150
Ψ	461058.3600,	4201934.0710
Ω	461058.3600,	4201934.0710
Ε (Α-Ω)= 10180.65		


ΥΠΟΜΝΗΜΑ ΣΥΜΒΟΛΙΣΜΟΥ
ΟΙΚΟΔΟΜΙΚΗ
ΡΥΜΟΤΟΜΙΚΗ
ΑΠΟΣΠΑΣΜΑ ΡΥΜΟΤΟΜΙΚΟΥ ΣΧΕΔΙΟΥ ΕΥΡΥΤΕΡΗΣ ΠΕΡΙΟΧΗΣ ΚΛΙΜΑΚΑ 1:1000
ΦΩΤΟΓΡΑΦΙΑ ΑΠΟ ΘΕΣΗ ΛΗΨΗΣ 1
ΦΩΤΟΓΡΑΦΙΑ ΙΔΙΟΚΤΗΣΙΑΣ
ΕΘΝΙΚΟ ΤΥΠΟΓΡΑΦΕΙΟ
Για τεχνικούς λόγους στο σχεδιάγραμμα, από το ηλεκτρονικό αρχείο, έγινε σμίκρυνση κατά ποσοστό 39%
Ο.Τ 258Α
ΟΔΟΣ ΑΓ. ΒΑΣΙΛΕΙΟΥ
4207750
4207700
4207650
4207600
4207550
4207500
472200
472250

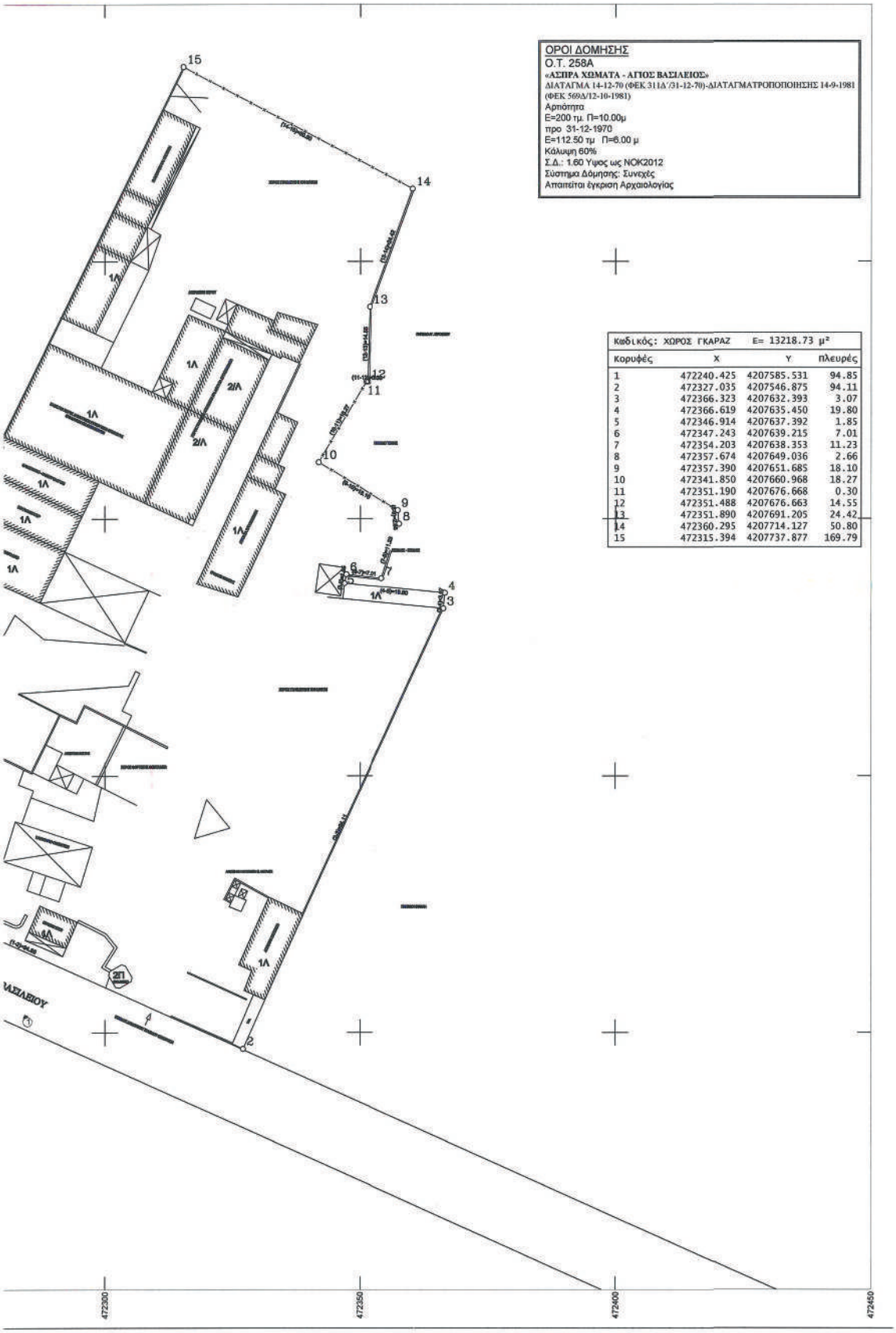
ΟΡΟΙ ΔΟΜΗΣΗΣ
Ο.Τ. 258Α
«ΑΣΠΡΑ ΧΩΜΑΤΑ - ΑΓΙΟΣ ΒΑΣΙΛΕΙΟΣ»
ΔΙΑΤΑΓΜΑ 14-12-70 (ΦΕΚ 311Δ'/31-12-70)-ΔΙΑΤΑΓΜΑΤΡΟΠΟΠΟΙΗΣΗΣ 14-9-1981 (ΦΕΚ 569Δ/12-10-1981)
Αρτιότητα
Ε=200 τμ. Π=10.00μ
προ 31-12-1970
Ε=112.50 τμ Π=6.00 μ
Κάλυψη 60%
Σ.Δ.: 1.60 Ύψος ως ΝΟΚ2012
Σύστημα Δόμησης: Συνεχές
Απαιτείται έγκριση Αρχαιολογίας
Καδικός: ΧΩΡΟΣ ΓΚΑΡΑΖ Ε= 13218.73 μ²
Κορυφές X Y Πλευρές
1 472240.425 4207585.531 94.85
2 472327.035 4207546.875 94.11
3 472366.323 4207632.393 3.07
4 472366.619 4207635.450 19.80
5 472346.914 4207637.392 1.85
6 472347.243 4207639.215 7.01
7 472354.203 4207638.353 11.23
8 472357.674 4207649.036 2.66
9 472357.390 4207651.685 18.10
10 472341.850 4207660.968 18.27
11 472351.190 4207676.668 0.30
12 472351.488 4207676.663 14.55
13 472351.890 4207691.205 24.42
14 472360.295 4207714.127 50.80
15 472315.394 4207737.877 169.79
1Λ
2Λ
2Π
ΑΣΠΑΣΙΟΥ
472300
472350
472400
472450

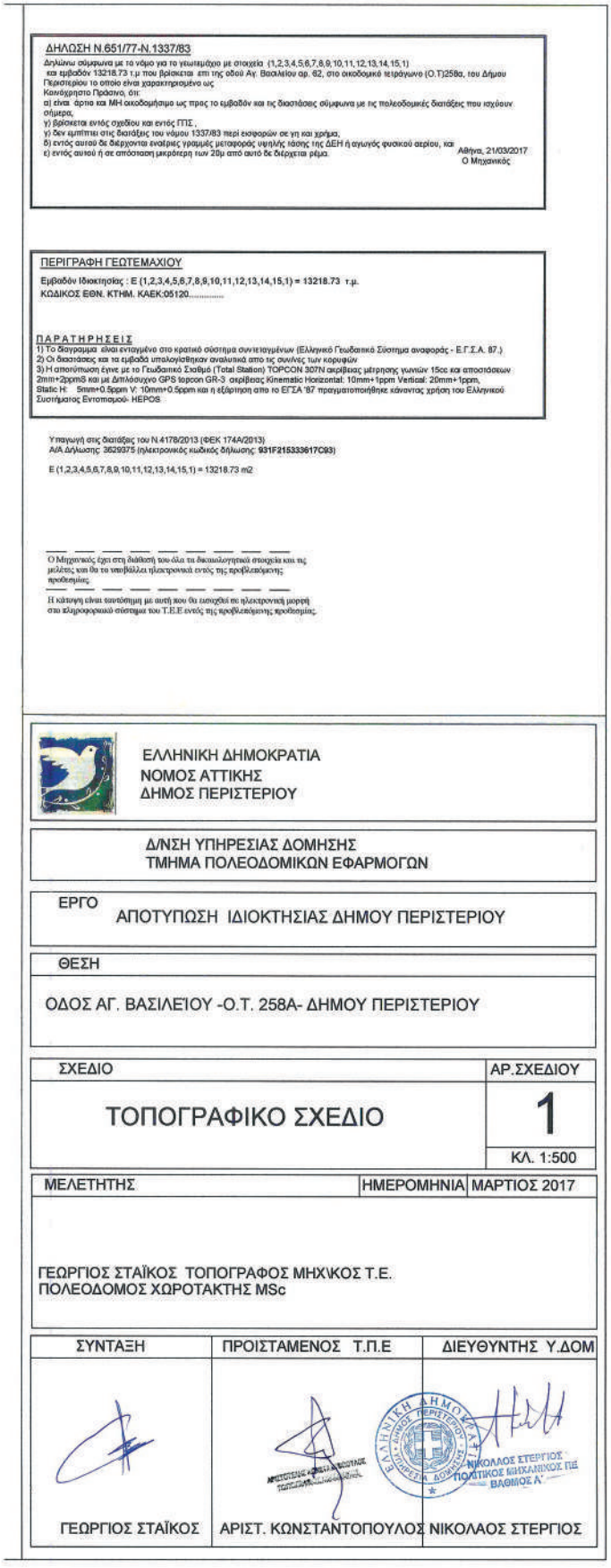

ΔΗΛΩΣΗ Ν.651/77-Ν.1337/83

Δηλώνω σύμφωνα με το νόμο για το γεωτεμάχιο με στοιχεία (1,2,3,4,5,6,7,8,9,10,11,12,13,14,15,1) και εμβαδόν 13218.73 τ.μ που βρίσκεται επι της οδού Αγ. Βασιλείου αρ. 62, στο οικοδομικό τετράγωνο (Ο.Τ)258α, του Δήμου Περιστερίου το οποίο είναι χαρακτηρισμένο ως
Κανόνηστο Πράσινο, ότι:
α) είναι άρτιο και ΜΗ οικοδομήσιμο ως προς το εμβαδόν και τις διαστάσεις σύμφωνα με τις πολεοδομικές διατάξεις που ισχύουν σήμερα,
γ) βρίσκεται εντός σχεδίου και εντός ΠΣ ,
γ) δεν εμπίπτει στις διατάξεις του νόμου 1337/83 περί εκσφαρών σε γη και χρήμα,
δ) εντός αυτού δε διέρχονται εναέριες γραμμές μεταφοράς υψηλής τάσης της ΔΕΗ ή αγωγός φυσικού αερίου, και
ε) εντός αυτού ή σε απόσταση μικρότερη των 20μ από αυτό δε διέρχεται ρέμα.

Αθήνα, 21/03/2017
Ο Μηχανικός

ΠΕΡΙΓΡΑΦΗ ΓΕΩΤΕΜΑΧΙΟΥ

Εμβαδόν Ιδιοκτησίας : Ε (1,2,3,4,5,6,7,8,9,10,11,12,13,14,15,1) = 13218.73 τ.μ.
ΚΩΔΙΚΟΣ ΕΘΝ. ΚΤΗΜ. ΚΑΕΚ:05120.....

ΠΑΡΑΤΗΡΗΣΕΙΣ
1) Το διάγραμμα είναι ενταγμένο στο κρατικό σύστημα συντεταγμένων (Ελληνικό Γεωδαιτικό Σύστημα αναφοράς - Ε.Γ.Σ.Α. 87.)
2) Οι διαστάσεις και τα εμβαδά υπολογίσθηκαν αναλυτικά απο τις συνίνες των κορυφών
3) Η αποτύπωση έγινε με το Γεωδαιτικό Σταθμό (Total Station) TOPCON 307N ακρίβειας μέτρησης γωνιών 15cc και αποστάσεων 2mm+2ppm5 και με Διπλόσυχνο GPS topcon GR-3 ακρίβειας Kinematic Horizontal: 10mm+1ppm Vertical: 20mm+1ppm, Static H: 5mm+0.5ppm V: 10mm+0.5ppm και η εξάρτηση απο το ΕΓΣΑ '87 πραγματοποιήθηκε κάνοντας χρήση του Ελληνικού Συστήματος Εντοπισμού- HEPOS

Υπαγωγή στις διατάξεις του Ν.4178/2013 (ΦΕΚ 174Α/2013)
Α/Α Δήλωσης: 3629375 (ηλεκτρονικός κωδικός δήλωσης: **931F215333617C93**)

Ε (1,2,3,4,5,6,7,8,9,10,11,12,13,14,15,1) = 13218.73 m2

Ο Μηχανικός έχει στη διάθεσή του όλα τα δικαιολογητικά στοιχεία και τις μελέτες και θα τα υποβάλλει ηλεκτρονικά εντός της προβλεπόμενης προθεσμίας.

Η κάτωθι είναι ταυτόσημη με αυτή που θα εισαχθεί σε ηλεκτρονική μορφή στο πληροφοριακό σύστημα του Τ.Ε.Ε εντός της προβλεπόμενης προθεσμίας.

ΕΛΛΗΝΙΚΗ ΔΗΜΟΚΡΑΤΙΑ
ΝΟΜΟΣ ΑΤΤΙΚΗΣ
ΔΗΜΟΣ ΠΕΡΙΣΤΕΡΙΟΥ

Δ/ΝΣΗ ΥΠΗΡΕΣΙΑΣ ΔΟΜΗΣΗΣ
ΤΜΗΜΑ ΠΟΛΕΟΔΟΜΙΚΩΝ ΕΦΑΡΜΟΓΩΝ

ΕΡΓΟ
ΑΠΟΤΥΠΩΣΗ ΙΔΙΟΚΤΗΣΙΑΣ ΔΗΜΟΥ ΠΕΡΙΣΤΕΡΙΟΥ

ΘΕΣΗ
ΟΔΟΣ ΑΓ. ΒΑΣΙΛΕΙΟΥ -Ο.Τ. 258Α- ΔΗΜΟΥ ΠΕΡΙΣΤΕΡΙΟΥ

ΣΧΕΔΙΟ	ΑΡ.ΣΧΕΔΙΟΥ
ΤΟΠΟΓΡΑΦΙΚΟ ΣΧΕΔΙΟ	1
	ΚΛ. 1:500

ΜΕΛΕΤΗΤΗΣ	ΗΜΕΡΟΜΗΝΙΑ
ΓΕΩΡΓΙΟΣ ΣΤΑΪΚΟΣ ΤΟΠΟΓΡΑΦΟΣ ΜΗΧ\ΚΟΣ Τ.Ε. ΠΟΛΕΟΔΟΜΟΣ ΧΩΡΟΤΑΚΤΗΣ MSc	ΜΑΡΤΙΟΣ 2017

ΣΥΝΤΑΞΗ	ΠΡΟΙΣΤΑΜΕΝΟΣ Τ.Π.Ε	ΔΙΕΥΘΥΝΤΗΣ Υ.ΔΟΜ
ΓΕΩΡΓΙΟΣ ΣΤΑΪΚΟΣ	ΑΡΙΣΤ. ΚΩΝΣΤΑΝΤΟΠΟΥΛΟΣ	ΝΙΚΟΛΑΟΣ ΣΤΕΡΓΙΟΣ

ΝΙΚΟΛΑΟΣ ΣΤΕΡΓΙΟΣ
ΠΟΛΙΤΙΚΟΣ ΜΗΧΑΝΙΚΟΣ ΠΕ
ΒΑΘΜΙΟΣ Α'

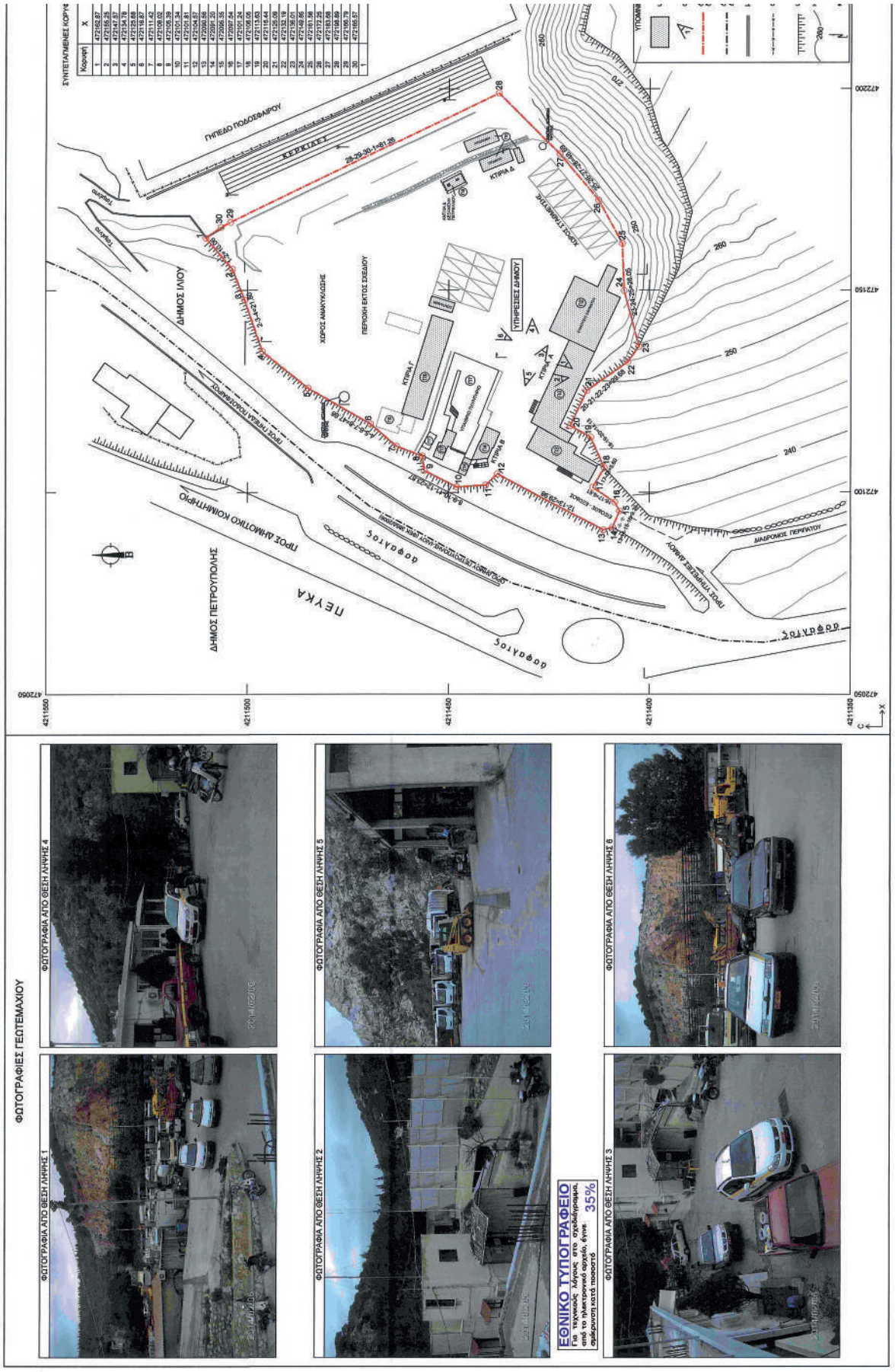
ΣΥΝΤΕΤΑΓΜΕΝΕΣ ΚΟΡΥΦΩΝ
ΓΗΠΕΔΟ ΠΟΔΟΣΦΑΙΡΟΥ
ΚΕΡΚΙΔΕΣ
ΔΗΜΟΣ ΙΛΙΟΥ
ΔΗΜΟΣ ΠΕΤΡΟΥΠΟΛΗΣ
ΝΕΥΚΑ
ΔΑΦΝΑΤΟΣ
ΚΤΙΡΙΑ Α
ΚΤΙΡΙΑ Β
ΚΤΙΡΙΑ Γ
ΚΤΙΡΙΑ Δ
ΥΠΗΡΕΣΙΕΣ ΔΗΜΟΥ
ΧΩΡΟΣ ΑΝΑΨΥΚΤΗΡΑ
ΠΕΡΙΟΧΗ ΕΚΤΟΣ ΣΧΕΔΙΟΥ
ΦΩΤΟΓΡΑΦΙΕΣ ΓΕΩΤΕΜΑΧΙΟΥ
ΦΩΤΟΓΡΑΦΙΑ ΑΠΟ ΘΕΣΗ ΛΗΨΗΣ 1
ΦΩΤΟΓΡΑΦΙΑ ΑΠΟ ΘΕΣΗ ΛΗΨΗΣ 2
ΦΩΤΟΓΡΑΦΙΑ ΑΠΟ ΘΕΣΗ ΛΗΨΗΣ 3
ΦΩΤΟΓΡΑΦΙΑ ΑΠΟ ΘΕΣΗ ΛΗΨΗΣ 4
ΦΩΤΟΓΡΑΦΙΑ ΑΠΟ ΘΕΣΗ ΛΗΨΗΣ 5
ΦΩΤΟΓΡΑΦΙΑ ΑΠΟ ΘΕΣΗ ΛΗΨΗΣ 6
ΕΘΝΙΚΟ ΤΥΠΟΓΡΑΦΕΙΟ
Για τεχνικούς λόγους στο σχεδίαγραμμα, από το ηλεκτρονικό αρχείο, έγινε σμίκρυνση κατά ποσοστό 35%


ΔΗΜΟΣ ΠΕΤΡΟΥΠΟΛΗΣ
ΔΙΕΥΘΥΝΣΗ ΤΕΧΝΙΚΩΝ ΥΠΗΡΕΣΙΩΝ
ΤΜΗΜΑ ΠΟΛΕΟΔΟΜΙΚΩΝ ΕΦΑΡΜΟΓΩΝ
ΜΕΛΕΤΗ :
ΣΥΝΤΑΞΗ ΤΟΠΟΓΡΑΦΙΚΟΥ ΔΙΑΓΡΑΜΜΑΤΟΣ ΧΩΡΟΥ ΔΗΜΟΤΙΚΗΣ ΕΞΥΠΗΡΕΤΗΣΗΣ ΔΡΑΣΕΩΝ ΑΝΑΚΥΚΛΩΣΗΣ ΟΚΤΩ ΡΕΥΜΑΤΩΝ ΚΑΤΑ ΤΗΝ ΠΡΟΤΑΣΗ ΚΑΙ ΥΠΟΔΕΙΞΗ ΤΗΣ ΔΙΕΥΘΥΝΤΡΙΑΣ ΠΕΡΙΒΑΛΛΟΝΤΟΣ
ΘΕΣΗ : ΔΗΜΟΣ ΙΛΙΟΥ - ΕΚΤΟΣ ΣΧΕΔΙΟΥ
ΘΕΜΑ ΣΧΕΔΙΟΥ : ΤΟΠΟΓΡΑΦΙΚΟ ΔΙΑΓΡΑΜΜΑ
ΑΡ. ΣΧΕΔΙΟΥ : Τ-2
ΚΛΙΜΑΚΑ 1 : 500
ΧΡΟΝΟΣ ΜΕΛΕΤΗΣ : ΝΟΕΜΒΡΙΟΣ 2019
ΣΥΝΤΑΧΘΗΚΕ ΠΕΤΡΟΥΠΟΛΗ, 20/11/2019 Ο ΣΥΝΤΑΞΑΣ ΜΗΧΑΝΙΚΟΣ
ΕΛΕΓΧΘΗΚΕ ΠΕΤΡΟΥΠΟΛΗ, 20/11/2019 Η ΠΡΟΪΣΤΑΜΕΝΗ ΠΟΛΕΟΔΟΜΙΚΩΝ ΕΦΑΡΜΟΓΩΝ
ΘΕΩΡΗΘΗΚΕ ΠΕΤΡΟΥΠΟΛΗ, 20/11/2019 Ο ΔΙΕΥΘΥΝΤΗΣ ΤΕΧΝΙΚΩΝ ΥΠΗΡΕΣΙΩΝ Δ.Π.
ΑΠΟΣΠΑΣΜΑ ΑΠΟ ΟΡΘΟΦΩΤΟΧΑΡΤΕΣ ΚΤΗΜΑΤΟΛΟΓΙΟ ΚΛΙΜΑΚΑ 1:1000
ΑΦΟΣΙΩΣΗ ΥΠΟΔ. ΤΟΠΟΓΡΑΦΟΣ ΜΗΧΑΝΙΚΟΣ Δ.Μ.Π.
ΧΡΗΣΤΟΣ ΜΙΧΟΥΛΟΣ ΤΕΧΝ. ΤΟΠΟΓΡΑΦΟΣ ΜΗΧΑΝΙΚΟΣ Δ.Μ.Π.
ΘΕΣΗ ΧΩΡΟΥ ΔΗΜΟΤΙΚΗΣ ΕΞΥΠΗΡΕΤΗΣΗΣ ΔΡΑΣΕΩΝ ΑΝΑΚΥΚΛΩΣΗΣ ΟΚΤΩ ΡΕΥΜΑΤΩΝ ΣΕ ΣΧΕΣΗ ΜΕ ΤΑ ΔΙΑΓΡΑΜΜΑΤΑ ΤΟΥ αρθρ. 21 ΠΔεσ καθοριοσμού ορίων Δικών τοποσημίας του Ορους Ανηλίου, καθώς και των χρήσεων και όρων δόμησης σε αυτές"(ου Ν.2742/1999 (ΦΕΚ 207Α/1999) - Κλίμακα 1:10000
ΠΑΡΑΤΗΡΗΣΕΙΣ
ΧΩΡΟΣ ΔΗΜΟΤΙΚΗΣ ΕΞΥΠΗΡΕΤΗΣΗΣ ΔΡΑΣΕΩΝ ΑΝΑΚΥΚΛΩΣΗΣ ΟΚΤΩ ΡΕΥΜΑΤΩΝ
Ε1
ΠΕΡΙΟΧΗ ΕΚΤΟΣ ΣΧΕΔΙΟΥ
ΠΕΡΙΟΧΗ ΕΝΤΟΣ ΣΧΕΔΙΟΥ
ΑΠΟΣΠΑΣΜΑ ΑΠΟ ΦΥΛΛΟ ΧΑΡΤΟΥ 6444.4 Γ.Υ.Σ. ΚΛΙΜΑΚΑ 1:5000
ΕΜΒΑΔΟΝ ΓΕΩΤΕΜΑΧΙΟΥ (1-2-3-4-.....-28-29-30-1) = 6748.95 τ.μ
ΔΟΜΗΜΕΝΟΙ ΧΩΡΟΙ
ΥΠΑΙΘΡΙΟΙ ΧΩΡΟΙ
ΥΠΟΜΝΗΜΑΤΑ ΣΥΜΒΟΛΙΣΜΩΝ
Σ ΚΟΡΥΦΩΝ ΓΕΩΤΕΜΑΧΙΟΥ ΣΕ ΕΓΣΑ'87

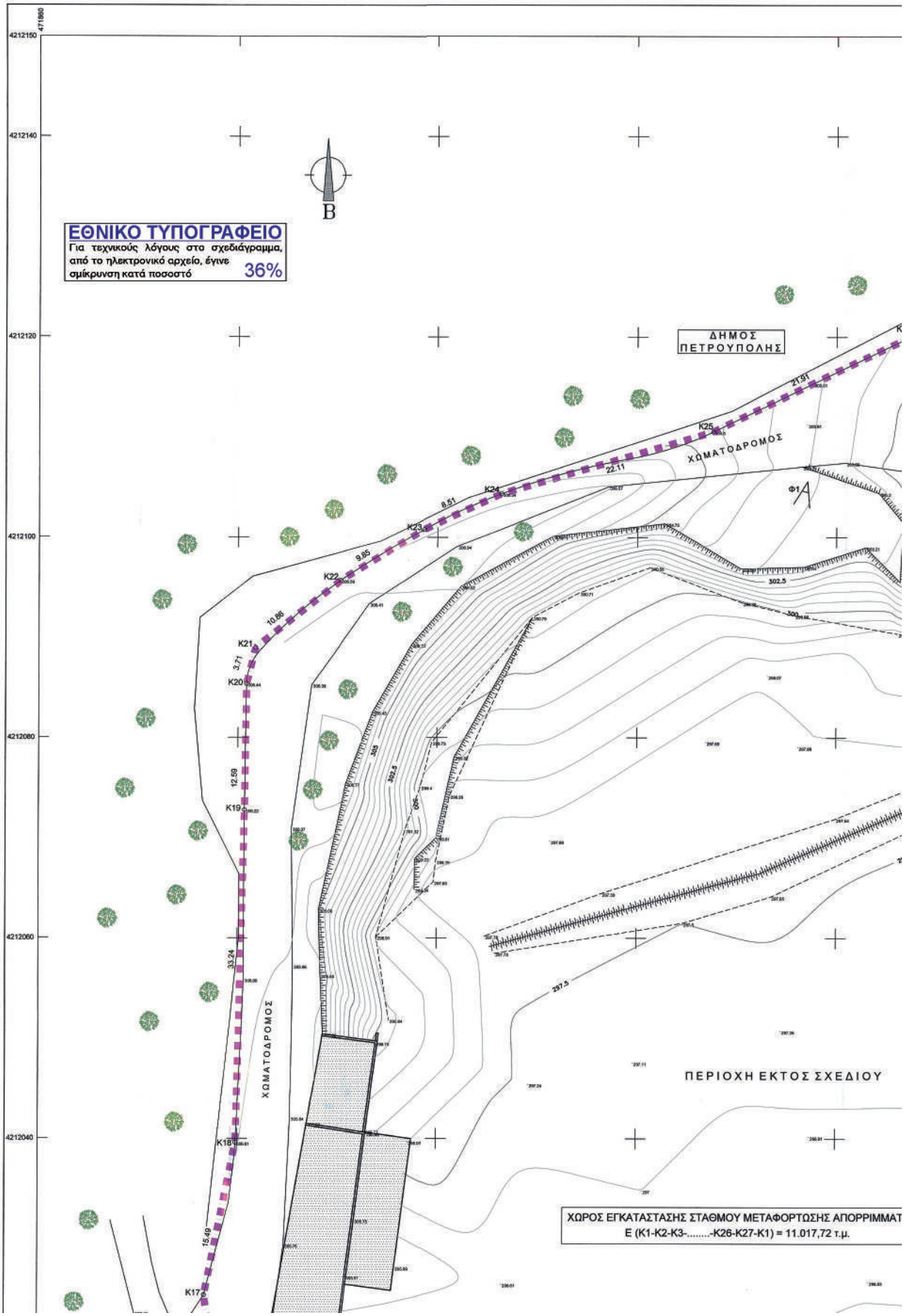
ΕΘΝΙΚΟ ΤΥΠΟΓΡΑΦΕΙΟ
Για τεχνικούς λόγους στο σχεδιάγραμμα, από το ηλεκτρονικό αρχείο, έγινε σμίκρυνση κατά ποσοστό 36%
B
ΔΗΜΟΣ ΠΕΤΡΟΥΠΟΛΗΣ
ΧΩΜΑΤΟΔΡΟΜΟΣ
ΧΩΜΑΤΟΔΡΟΜΟΣ
ΠΕΡΙΟΧΗ ΕΚΤΟΣ ΣΧΕΔΙΟΥ
ΧΩΡΟΣ ΕΓΚΑΤΑΣΤΑΣΗΣ ΣΤΑΘΜΟΥ ΜΕΤΑΦΟΡΤΩΣΗΣ ΑΠΟΡΡΙΜΜΑΤ
Ε (K1-K2-K3-.....-K26-K27-K1) = 11.017,72 τ.μ.
K17
K18
K19
K20
K21
K22
K23
K24
K25
Φ1
4212150
4212140
4212120
4212100
4212080
4212060
4212040

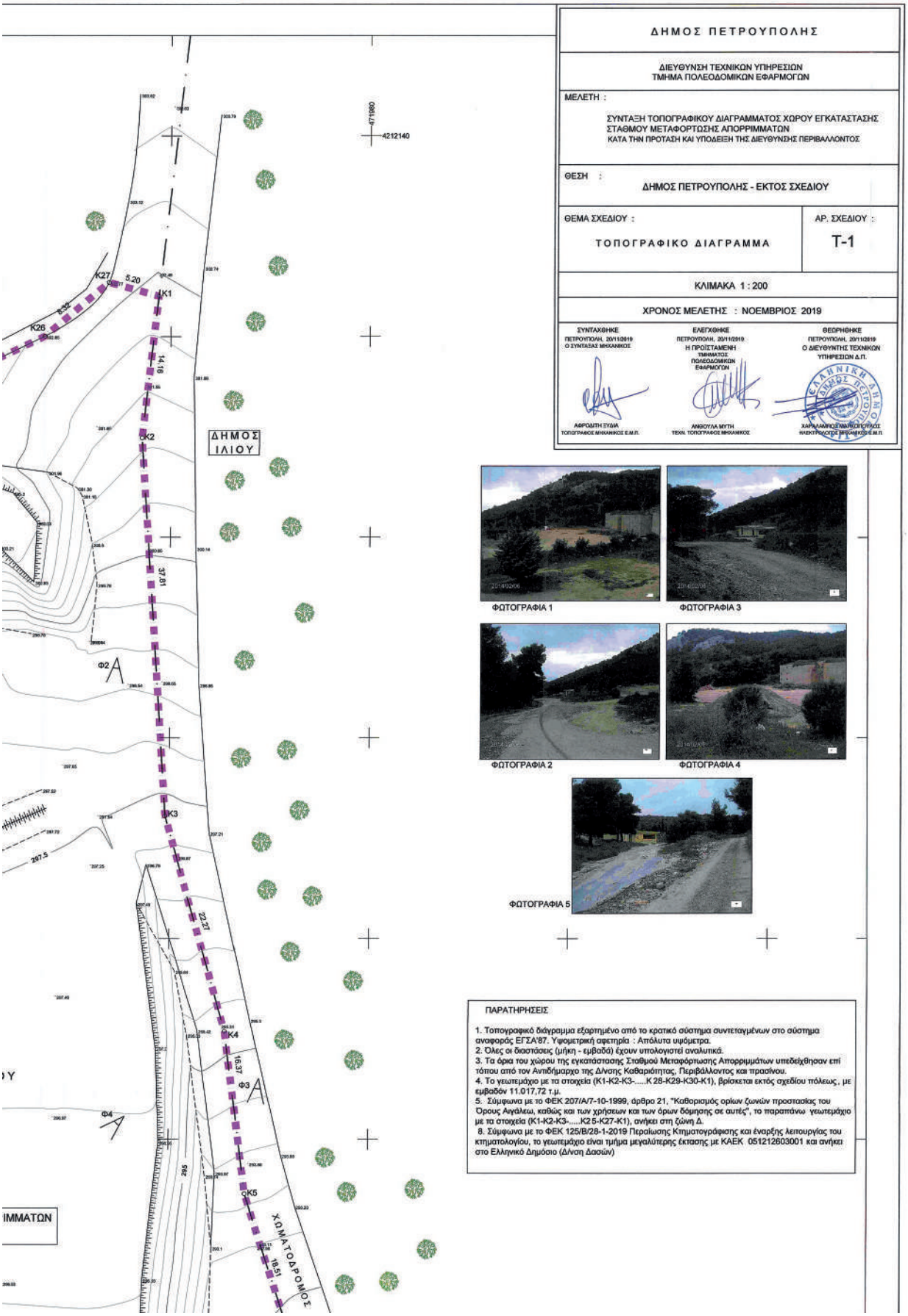
ΔΗΜΟΣ ΠΕΤΡΟΥΠΟΛΗΣ
ΔΙΕΥΘΥΝΣΗ ΤΕΧΝΙΚΩΝ ΥΠΗΡΕΣΙΩΝ
ΤΜΗΜΑ ΠΟΛΕΟΔΟΜΙΚΩΝ ΕΦΑΡΜΟΓΩΝ
ΜΕΛΕΤΗ :
ΣΥΝΤΑΞΗ ΤΟΠΟΓΡΑΦΙΚΟΥ ΔΙΑΓΡΑΜΜΑΤΟΣ ΧΩΡΟΥ ΕΓΚΑΤΑΣΤΑΣΗΣ ΣΤΑΘΜΟΥ ΜΕΤΑΦΟΡΤΩΣΗΣ ΑΠΟΡΡΙΜΜΑΤΩΝ ΚΑΤΑ ΤΗΝ ΠΡΟΤΑΣΗ ΚΑΙ ΥΠΟΔΕΙΞΗ ΤΗΣ ΔΙΕΥΘΥΝΣΗΣ ΠΕΡΙΒΑΛΛΟΝΤΟΣ
ΘΕΣΗ :
ΔΗΜΟΣ ΠΕΤΡΟΥΠΟΛΗΣ - ΕΚΤΟΣ ΣΧΕΔΙΟΥ
ΘΕΜΑ ΣΧΕΔΙΟΥ :
ΤΟΠΟΓΡΑΦΙΚΟ ΔΙΑΓΡΑΜΜΑ
ΑΡ. ΣΧΕΔΙΟΥ :
Τ-1
ΚΛΙΜΑΚΑ 1 : 200
ΧΡΟΝΟΣ ΜΕΛΕΤΗΣ : ΝΟΕΜΒΡΙΟΣ 2019
ΣΥΝΤΑΧΘΗΚΕ
ΕΛΕΓΧΘΗΚΕ
ΘΕΩΡΗΘΗΚΕ
ΔΗΜΟΣ ΙΛΙΟΥ
ΧΩΜΑΤΟΔΡΟΜΟΣ
ΦΩΤΟΓΡΑΦΙΑ 1
ΦΩΤΟΓΡΑΦΙΑ 3
ΦΩΤΟΓΡΑΦΙΑ 2
ΦΩΤΟΓΡΑΦΙΑ 4
ΦΩΤΟΓΡΑΦΙΑ 5
ΠΑΡΑΤΗΡΗΣΕΙΣ
1. Τοπογραφικό διάγραμμα εξαρτημένο από το κρατικό σύστημα συντεταγμένων στο σύστημα αναφοράς ΕΓΣΑ'87. Υψομετρική αφετηρία : Απόλυτα υψόμετρα.
2. Όλες οι διαστάσεις (μήκη - εμβαδά) έχουν υπολογιστεί αναλυτικά.
3. Τα όρια του χώρου της εγκατάστασης Σταθμού Μεταφόρτωσης Απορριμμάτων υπεδείχθησαν επί τόπου από τον Αντιδήμαρχο της Δ/νσης Καθαριότητας, Περιβάλλοντος και πρασίνου.
4. Το γεωτεμάχιο με τα στοιχεία (Κ1-Κ2-Κ3-.....Κ 28-Κ29-Κ30-Κ1), βρίσκεται εκτός σχεδίου πόλεως, με εμβαδόν 11.017,72 τ.μ.
5. Σύμφωνα με το ΦΕΚ 207/Α/7-10-1999, άρθρο 21, "Καθορισμός ορίων ζωνών προστασίας του Όρους Αιγάλεω, καθώς και των χρήσεων και των όρων δόμησης σε αυτές", το παραπάνω γεωτεμάχιο με τα στοιχεία (Κ1-Κ2-Κ3-.....Κ2 5-Κ27-Κ1), ανήκει στη ζώνη Δ.
8. Σύμφωνα με το ΦΕΚ 125/Β/28-1-2019 Περαίωσης Κτηματογράφησης και έναρξης λειτουργίας του κτηματολογίου, το γεωτεμάχιο είναι τμήμα μεγαλύτερης έκτασης με ΚΑΕΚ 051212603001 και ανήκει στο Ελληνικό Δημόσιο (Δ/νση Δασών)

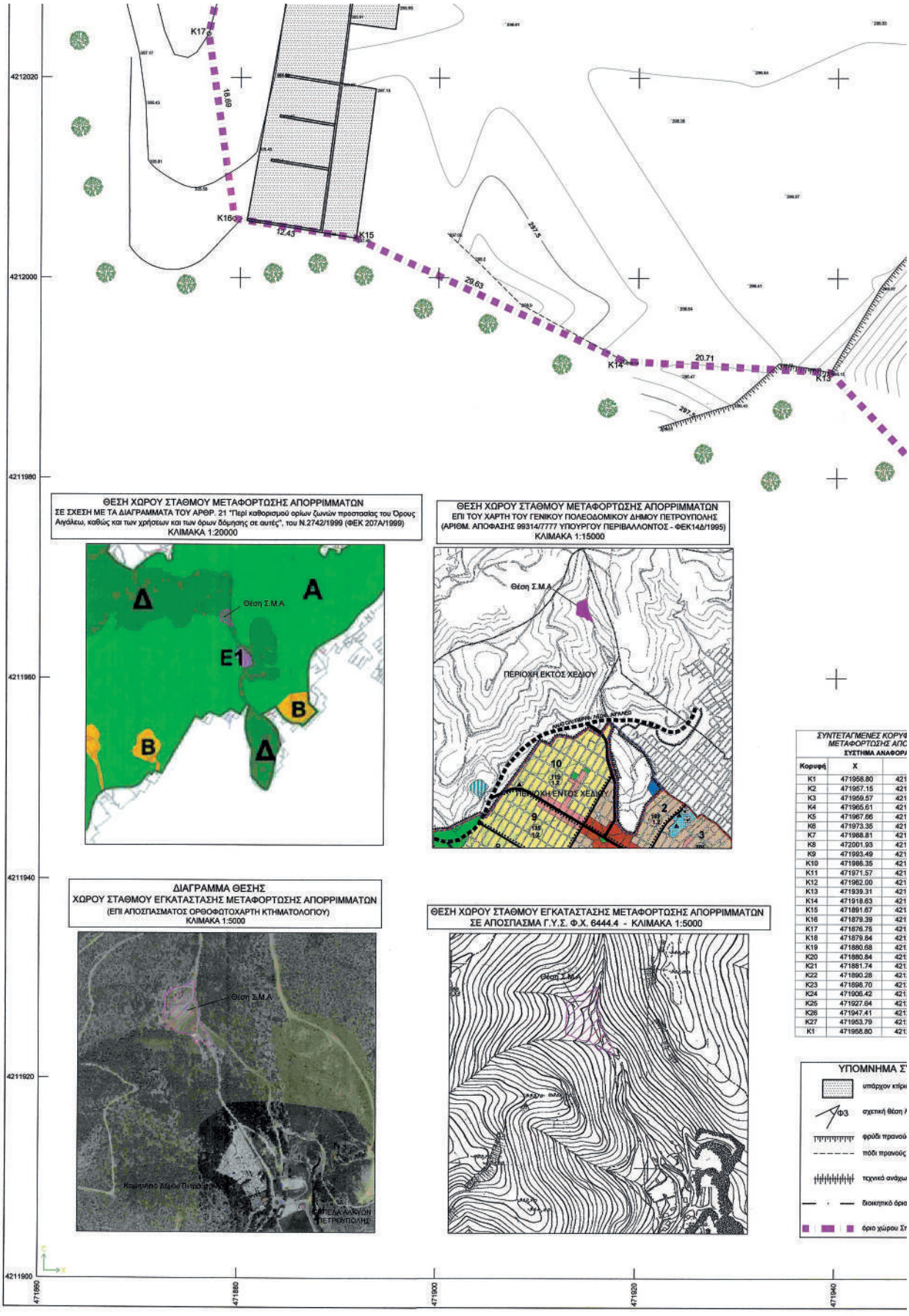
4212020
4212000
4211980
4211960
4211940
4211920
4211900
K17
K16
K15
K14
K13
18.69
12.43
29.63
20.71
297.5
ΘΕΣΗ ΧΩΡΟΥ ΣΤΑΘΜΟΥ ΜΕΤΑΦΟΡΤΩΣΗΣ ΑΠΟΡΡΙΜΜΑΤΩΝ
ΣΕ ΣΧΕΣΗ ΜΕ ΤΑ ΔΙΑΓΡΑΜΜΑΤΑ ΤΟΥ ΑΡΘΡ. 21 "Περί καθορισμού ορίων ζωνών προστασίας του Όρους Αηγάλεω, καθώς και των χρήσεων και των όρων δόμησης σε αυτές", του Ν.2742/1999 (ΦΕΚ 207Α/1999)
ΚΛΙΜΑΚΑ 1:20000
Θέση Σ.Μ.Α
Α
Δ
Ε1
Β
Β
Δ
ΘΕΣΗ ΧΩΡΟΥ ΣΤΑΘΜΟΥ ΜΕΤΑΦΟΡΤΩΣΗΣ ΑΠΟΡΡΙΜΜΑΤΩΝ
ΕΠΙ ΤΟΥ ΧΑΡΤΗ ΤΟΥ ΓΕΝΙΚΟΥ ΠΟΛΕΟΔΟΜΙΚΟΥ ΔΗΜΟΥ ΠΕΤΡΟΥΠΟΛΗΣ
(ΑΡΙΘΜ. ΑΠΟΦΑΣΗΣ 99314/7777 ΥΠΟΥΡΓΟΥ ΠΕΡΙΒΑΛΛΟΝΤΟΣ - ΦΕΚ14Δ/1995)
ΚΛΙΜΑΚΑ 1:15000
Θέση Σ.Μ.Α
ΠΕΡΙΟΧΗ ΕΚΤΟΣ ΧΕΔΙΟΥ
ΠΕΡΙΟΧΗ ΕΝΤΟΣ ΧΕΔΙΟΥ
10
9
2
3
ΔΙΑΓΡΑΜΜΑ ΘΕΣΗΣ
ΧΩΡΟΥ ΣΤΑΘΜΟΥ ΕΓΚΑΤΑΣΤΑΣΗΣ ΜΕΤΑΦΟΡΤΩΣΗΣ ΑΠΟΡΡΙΜΜΑΤΩΝ
(ΕΠΙ ΑΠΟΣΠΑΣΜΑΤΟΣ ΟΡΘΟΦΩΤΟΧΑΡΤΗ ΚΤΗΜΑΤΟΛΟΓΙΟΥ)
ΚΛΙΜΑΚΑ 1:5000
Θέση Σ.Μ.Α
ΘΕΣΗ ΧΩΡΟΥ ΣΤΑΘΜΟΥ ΕΓΚΑΤΑΣΤΑΣΗΣ ΜΕΤΑΦΟΡΤΩΣΗΣ ΑΠΟΡΡΙΜΜΑΤΩΝ
ΣΕ ΑΠΟΣΠΑΣΜΑ Γ.Υ.Σ. Φ.Χ. 6444.4 - ΚΛΙΜΑΚΑ 1:5000
Θέση Σ.Μ.Α
ΣΥΝΤΕΤΑΓΜΕΝΕΣ ΚΟΡΥΦ
ΜΕΤΑΦΟΡΤΩΣΗΣ ΑΠΟ
ΣΥΣΤΗΜΑ ΑΝΑΦΟΡΑ
Κορυφή | Χ
K1 | 471958.80
K2 | 471957.15
K3 | 471959.57
K4 | 471965.61
K5 | 471967.66
K6 | 471973.35
K7 | 471988.81
K8 | 472001.93
K9 | 471993.49
K10 | 471986.35
K11 | 471971.57
K12 | 471962.00
K13 | 471939.31
K14 | 471918.63
K15 | 471891.67
K16 | 471879.39
K17 | 471876.75
K18 | 471879.84
K19 | 471880.68
K20 | 471880.84
K21 | 471881.74
K22 | 471890.28
K23 | 471898.70
K24 | 471906.42
K25 | 471927.64
K26 | 471947.41
K27 | 471953.79
K1 | 471958.80
ΥΠΟΜΝΗΜΑ Σ
Φ3
471860
471880
471900
471920
471940

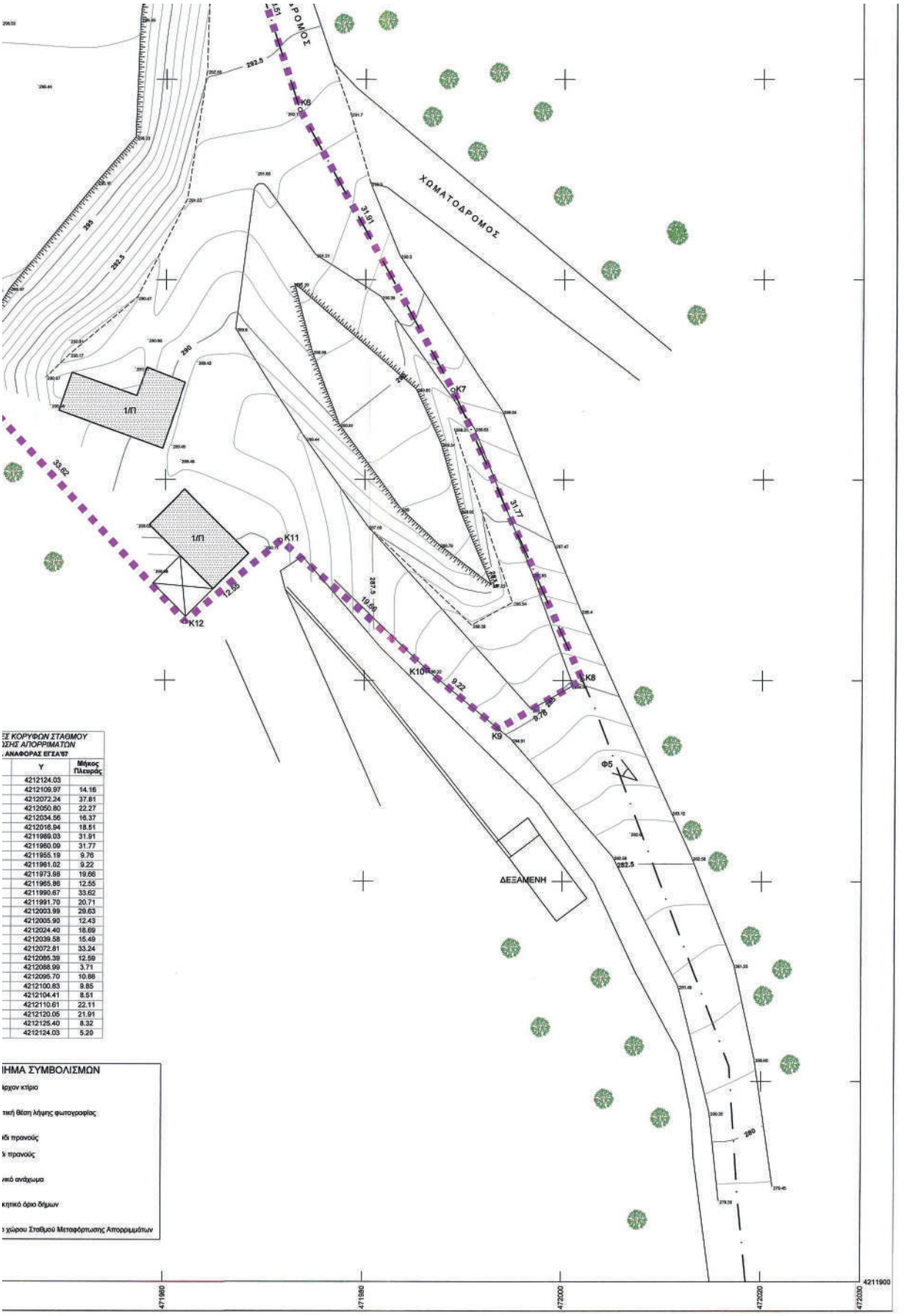

ΕΣ ΚΟΡΥΦΩΝ ΣΤΑΘΜΟΥ
ΣΗΣ ΑΠΟΡΡΙΜΑΤΩΝ
ΑΝΑΦΟΡΑΣ ΕΓΣΑ'87

Υ	Μήκος Πλευράς
4212124.03	
4212109.97	14.16
4212072.24	37.81
4212050.80	22.27
4212034.56	16.37
4212016.94	18.51
4211989.03	31.91
4211960.09	31.77
4211955.19	9.76
4211961.02	9.22
4211973.98	19.66
4211985.86	12.55
4211990.67	33.62
4211991.70	20.71
4212003.99	29.63
4212005.90	12.43
4212024.40	18.69
4212039.58	15.49
4212072.81	33.24
4212085.39	12.59
4212088.99	3.71
4212095.70	10.86
4212100.83	9.85
4212104.41	8.51
4212110.61	22.11
4212120.05	21.91
4212125.40	8.32
4212124.03	5.26

ΗΜΑ ΣΥΜΒΟΛΙΣΜΩΝ
ρχον κτίριο
τική θέση λήψης φωτογραφίας
ιδι πρανούς
ς πρανούς
ικό ανάχωμα
κτικό όριο δήμων
χώρου Σταθμού Μεταφόρτωσης Απορριμμάτων

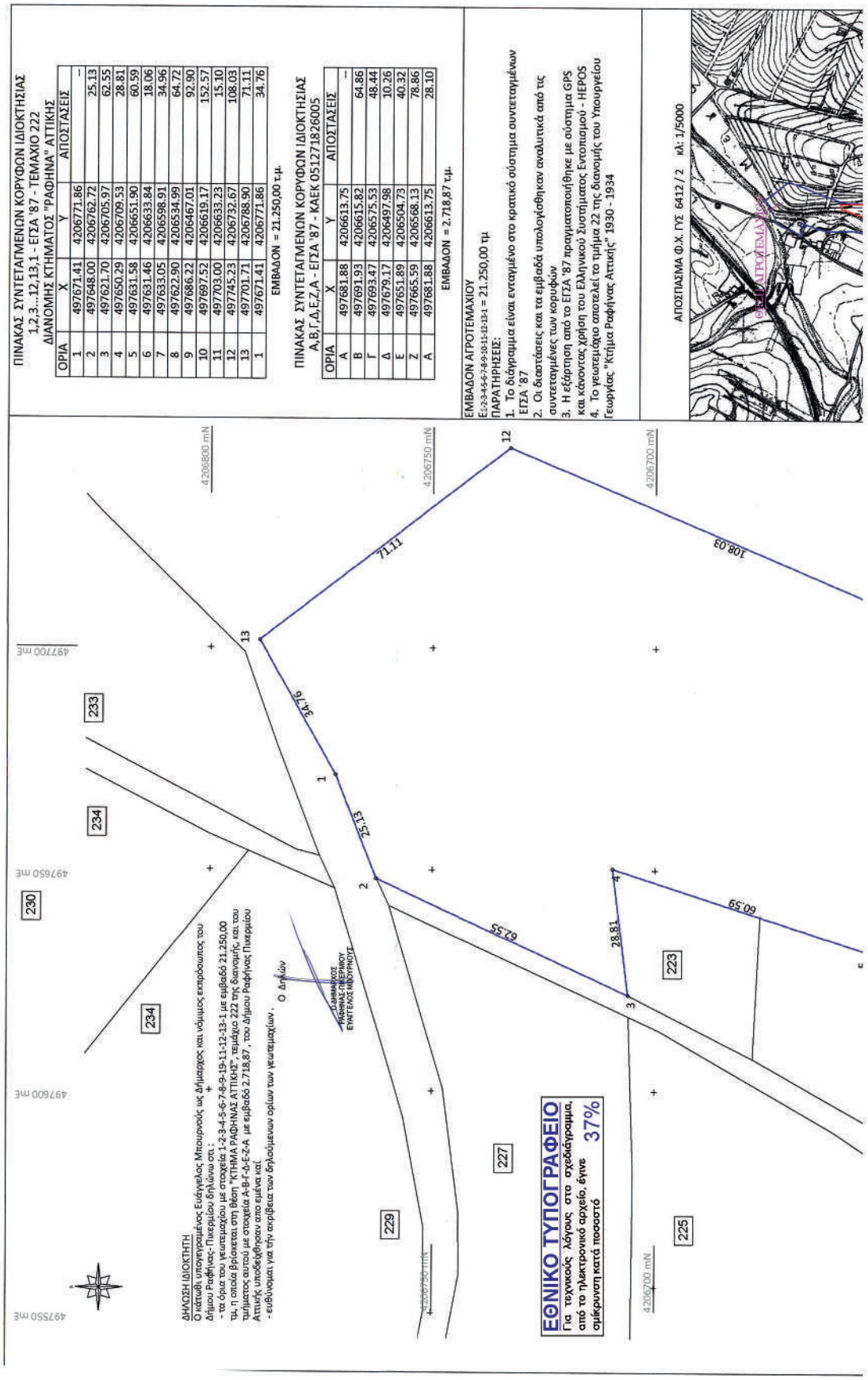
ΠΙΝΑΚΑΣ ΣΥΝΤΕΤΑΓΜΕΝΩΝ ΚΟΡΥΦΩΝ ΙΔΙΟΚΤΗΣΙΑΣ
1,2,3...12,13,1 - ΕΓΣΑ '87 - ΤΕΜΑΧΙΟ 222
ΔΙΑΝΟΜΗΣ ΚΤΗΜΑΤΟΣ "ΡΑΦΗΝΑ" ΑΤΤΙΚΗΣ
ΟΡΙΑ | Χ | Υ | ΑΠΟΣΤΑΣΕΙΣ
1 | 497671.41 | 4206771.86 | -
2 | 497648.00 | 4206762.72 | 25.13
3 | 497621.70 | 4206705.97 | 62.55
4 | 497650.29 | 4206709.53 | 28.81
5 | 497631.58 | 4206651.90 | 60.59
6 | 497631.46 | 4206633.84 | 18.06
7 | 497633.05 | 4206598.91 | 34.96
8 | 497622.90 | 4206534.99 | 64.72
9 | 497686.22 | 4206467.01 | 92.90
10 | 497697.52 | 4206619.17 | 152.57
11 | 497703.00 | 4206633.23 | 15.10
12 | 497745.23 | 4206732.67 | 108.03
13 | 497701.71 | 4206788.90 | 71.11
1 | 497671.41 | 4206771.86 | 34.76
ΕΜΒΑΔΟΝ = 21.250,00 τ.μ.
ΠΙΝΑΚΑΣ ΣΥΝΤΕΤΑΓΜΕΝΩΝ ΚΟΡΥΦΩΝ ΙΔΙΟΚΤΗΣΙΑΣ
Α,Β,Γ,Δ,Ε,Ζ,Α - ΕΓΣΑ '87 - ΚΑΕΚ 051271826005
ΟΡΙΑ | Χ | Υ | ΑΠΟΣΤΑΣΕΙΣ
Α | 497681.88 | 4206613.75 | -
Β | 497691.93 | 4206615.82 | 64.86
Γ | 497693.47 | 4206575.53 | 48.44
Δ | 497679.17 | 4206497.98 | 10.26
Ε | 497651.89 | 4206504.73 | 40.32
Ζ | 497665.59 | 4206568.13 | 78.86
Α | 497681.88 | 4206613.75 | 28.10
ΕΜΒΑΔΟΝ = 2.718,87 τ.μ.
ΕΜΒΑΔΟΝ ΑΓΡΟΤΕΜΑΧΙΟΥ
Ε1-2-3-4-5-6-7-8-9-10-11-12-13-1 = 21.250,00 τμ
ΠΑΡΑΤΗΡΗΣΕΙΣ:
1. Το διάγραμμα είναι ενταγμένο στο κρατικό σύστημα συντεταγμένων ΕΓΣΑ '87
2. Οι διαστάσεις και τα εμβαδά υπολογίσθηκαν αναλυτικά από τις συντεταγμένες των κορυφών
3. Η εξάρτηση από το ΕΓΣΑ '87 πραγματοποιήθηκε με σύστημα GPS και κάνοντας χρήση του Ελληνικού Συστήματος Εντοπισμού - HEPOS
4. Το γεωτεμάχιο αποτελεί το τμήμα 22 της διανομής του Υπουργείου Γεωργίας "Κτήμα Ραφήνας Αττικής" 1930 - 1934
ΑΠΟΣΠΑΣΜΑ Φ.Χ. ΓΥΣ 6412 / 2 κλ: 1/5000
ΔΗΛΩΣΗ ΙΔΙΟΚΤΗΤΗ
Ο κάτωθι υπογεγραμμένος Ευάγγελος Μπουρνούς ως Δήμαρχος και νόμιμος εκπρόσωπος του Δήμου Ραφήνας - Πικερμίου δηλώνω ότι :
- τα όρια του γεωτεμαχίου με στοιχεία 1-2-3-4-5-6-7-8-9-10-11-12-13-1 με εμβαδό 21.250,00 τμ, η οποία βρίσκεται στη θέση "ΚΤΗΜΑ ΡΑΦΗΝΑΣ ΑΤΤΙΚΗΣ", τεμάχιο 222 της διανομής, και του τμήματος αυτού με στοιχεία Α-Β-Γ-Δ-Ε-Ζ-Α με εμβαδό 2.718,87 , του Δήμου Ραφήνας Πικερμίου Αττικής υποδεχθήκαν από εμένα και
- ευθύνομαι για την ακρίβεια των δηλούμενων ορίων των γεωτεμαχίων .
Ο Δηλών
ΕΘΝΙΚΟ ΤΥΠΟΓΡΑΦΕΙΟ
Για τεχνικούς λόγους στο σχεδιάγραμμα, από το ηλεκτρονικό αρχείο, έγινε σμίκρυνση κατά ποσοστό 37%
ΕΥΑΓΓΕΛΟΣ ΜΠΟΥΡΝΟΥΣ
ΔΗΜΑΡΧΟΣ
ΡΑΦΗΝΑΣ-ΠΙΚΕΡΜΙΟΥ
233
234
230
229
227
223
225
71.11
108.03
25.13
62.55
60.59
28.81
34.76
4206800 mN
4206750 mN
4206700 mN
4206650 mN
4206600 mN
497700 mE
497650 mE
497600 mE
497550 mE

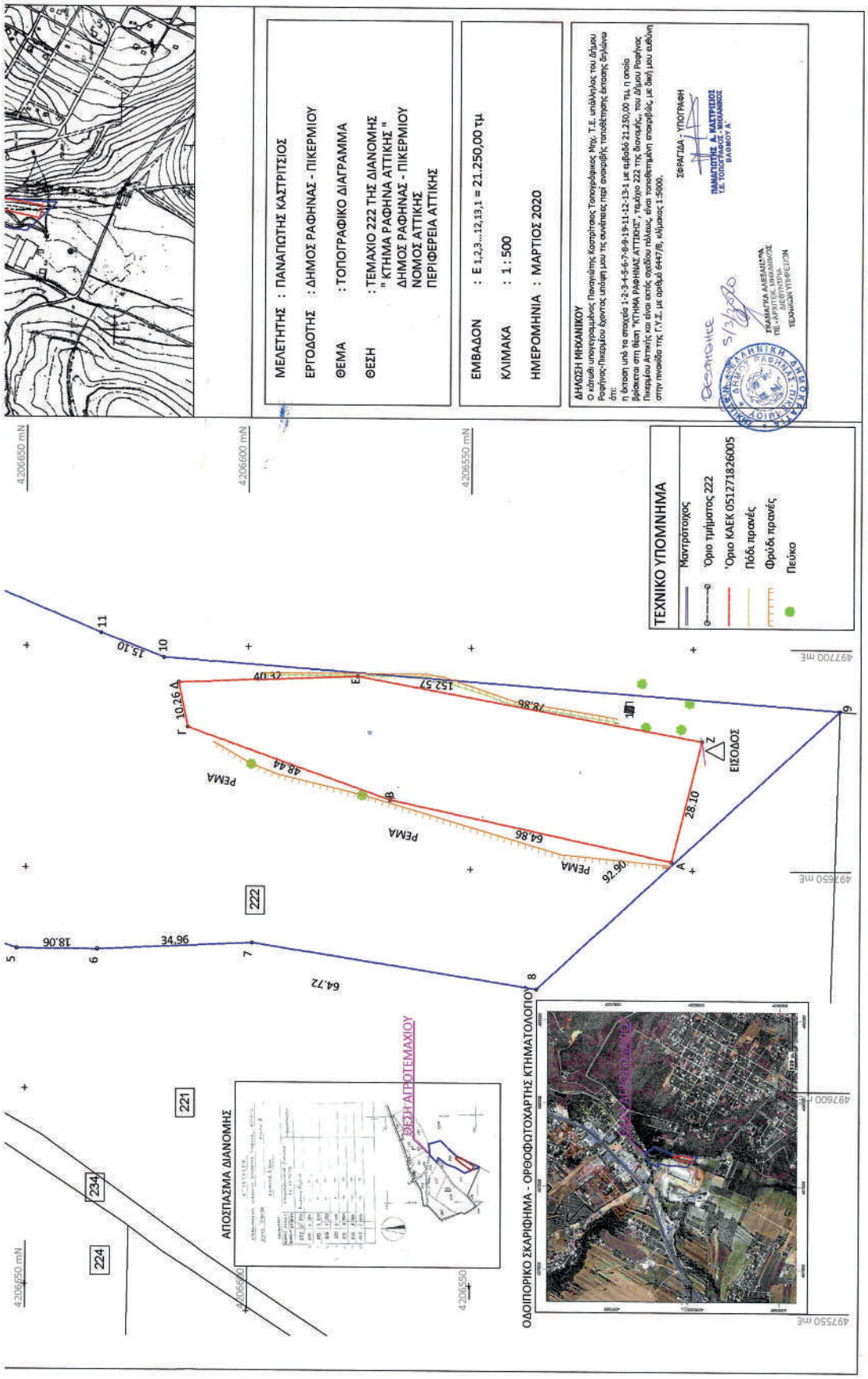
ΜΕΛΕΤΗΤΗΣ : ΠΑΝΑΓΙΩΤΗΣ ΚΑΣΤΡΙΤΣΙΟΣ
ΕΡΓΟΔΟΤΗΣ : ΔΗΜΟΣ ΡΑΦΗΝΑΣ - ΠΙΚΕΡΜΙΟΥ
ΘΕΜΑ : ΤΟΠΟΓΡΑΦΙΚΟ ΔΙΑΓΡΑΜΜΑ
ΘΕΣΗ : ΤΕΜΑΧΙΟ 222 ΤΗΣ ΔΙΑΝΟΜΗΣ " ΚΤΗΜΑ ΡΑΦΗΝΑΣ ΑΤΤΙΚΗΣ " ΔΗΜΟΣ ΡΑΦΗΝΑΣ - ΠΙΚΕΡΜΙΟΥ ΝΟΜΟΣ ΑΤΤΙΚΗΣ ΠΕΡΙΦΕΡΕΙΑ ΑΤΤΙΚΗΣ
ΕΜΒΑΔΟΝ : Ε 1,2,3...12,13,1 = 21.250,00 τμ
ΚΛΙΜΑΚΑ : 1 : 500
ΗΜΕΡΟΜΗΝΙΑ : ΜΑΡΤΙΟΣ 2020
ΔΗΛΩΣΗ ΜΗΧΑΝΙΚΟΥ
ΣΦΡΑΓΙΔΑ - ΥΠΟΓΡΑΦΗ
ΠΑΝΑΓΙΩΤΗΣ Α. ΚΑΣΤΡΙΤΣΙΟΣ
ΤΕ ΤΟΠΟΓΡΑΦΟΣ - ΜΗΧΑΝΙΚΟΣ
ΒΑΘΜΟΣ Α'
ΤΕΧΝΙΚΟ ΥΠΟΜΝΗΜΑ
Μαντρότοιχος
Όριο τμήματος 222
Όριο ΚΑΕΚ 051271826005
Πόδι πρανές
Φρύδι πρανές
Πεύκο
ΕΙΣΟΔΟΣ
ΡΕΜΑ
ΑΠΟΣΠΑΣΜΑ ΔΙΑΝΟΜΗΣ
ΘΕΣΗ ΑΓΡΟΤΕΜΑΧΙΟΥ
ΟΔΟΙΠΟΡΙΚΟ ΣΚΑΡΙΦΗΜΑ - ΟΡΘΟΦΩΤΟΧΑΡΤΗΣ ΚΤΗΜΑΤΟΛΟΓΙΟ
222
221
234
224
4206650 mN
4206600 mN
4206550 mN
49775O mE
49760O mE
49755O mE



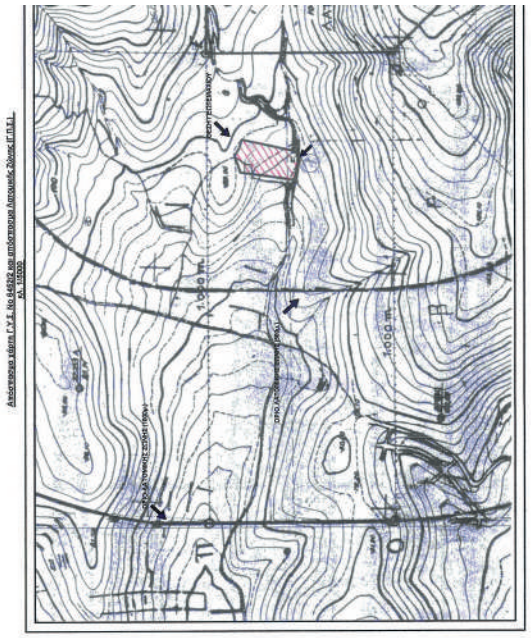



ΕΘΝΙΚΟ ΤΥΠΟΓΡΑΦΕΙΟ
Για τεχνικούς λόγους στο σχεδιάγραμμα, από το ηλεκτρονικό αρχείο, έγινε σμίκρυνση κατά ποσοστό 31%

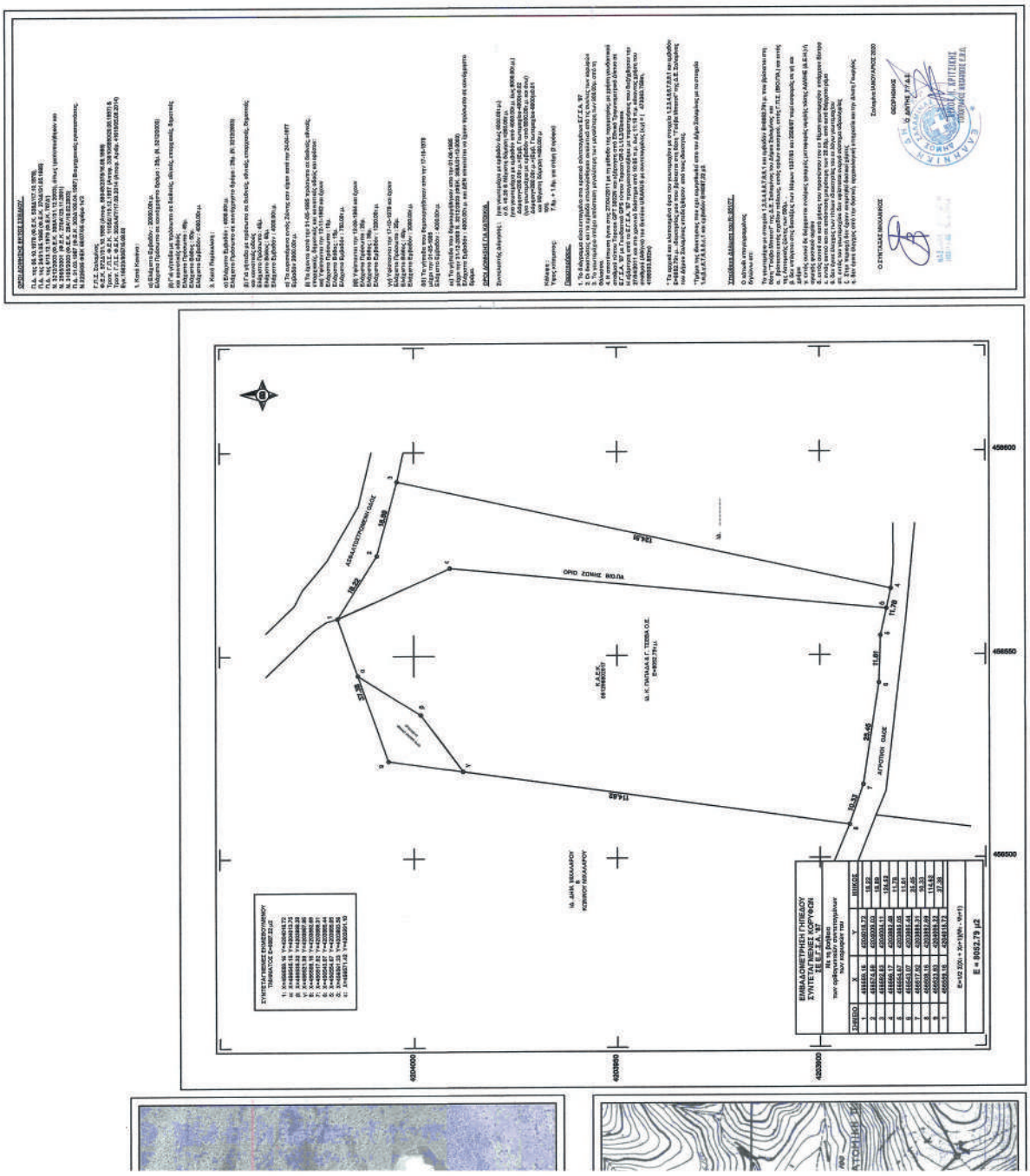

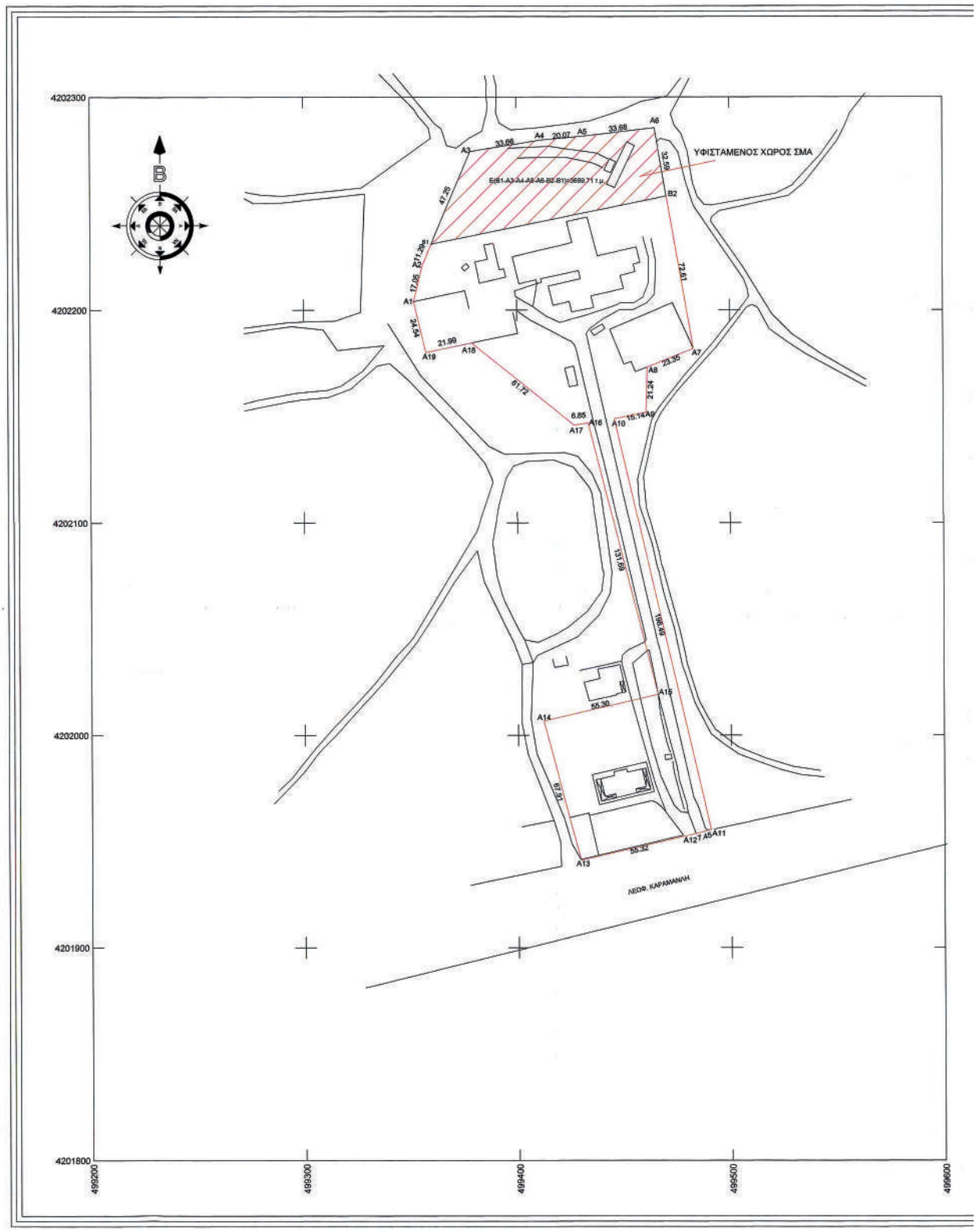

ΕΘΝΙΚΟ ΤΥΠΟΓΡΑΦΕΙΟ
Για τεχνικούς λόγους στο σχεδιάγραμμα, από το ηλεκτρονικό αρχείο, έγινε σμίκρυνση κατά ποσοστό 36%

Συντεταγμένες γεωτεμαχιου & χώρου ΣΜΑ

A1	499351.60	4202204.00
A2	499355.62	4202220.56
B1	499360.02	4202230.96
A3	499378.43	4202274.48
A4	499411.67	4202279.82
A5	499431.66	4202281.68
A6	499465.10	4202285.64
B2	499470.64	4202253.52
A7	499482.97	4202181.97
A8	499461.35	4202173.17
A9	499460.70	4202151.94
A10	499445.85	4202149.02
A11	499490.56	4201955.63
A12	499483.37	4201953.69
A13	499429.51	4201941.11
A14	499412.01	4202006.73
A15	499465.87	4202019.29
A16	499433.58	4202146.95
A17	499426.90	4202145.95
A18	499378.78	4202184.60
A19	499357.26	4202180.12

ΣΥΝΤΕΤΑΓΜΕΝΕΣ ΕΓΣΑ '87

ΥΠΟΜΝΗΜΑ

Σύστημα αναφοράς συν/μενων Χ, Υ : ΕΓΣΑ 87 , συντελεστής κλίμακας Κ=0,09996
Η εξάρτηση από το σύστημα ΕΓΣΑ 87 έγινε μέσω διαδικτυακής λύσης δεδομένων σταθερών σταθμών αναφοράς του δικτύου HEPOS της ΚΤΗΜΑΤΟΛΟΓΙΟ Α.Ε. κόνοντας χρήση του Τριγωνομετρικού Σημείου της Γ.Υ.Σ. (ΚΕΡΑΤΕΑ) και συντεταγμένες (x,y,H)=(497990.800, 4184024.052, 209.520) και 10 δορυφορωνπραγματοποιήθηκε με παρατήρήσεις που διεξήχθησαν την 10.4.2018 και στο χρονικό διάστημα από

9:00μ.μ. έως 14:30μ.μ με την χρήση GNSS RTK δέκτης TOPCON GRS-1 με Serial Number 59600173 με ακρίβειες μέτρησης H:+/- 10mm + 1ppm , V: +/- 15mm + 1ppm.
Το υψόμετρα Ζ αναφέρονται Μέση Στάθμη Θάλασσας
Η αποτύπωση έγινε με το Γεωδαιτικό Σοθμό (Total Station) TOPCON GTS 211D ακριβείας μέτρησης γωνιών 10 οευα αποστάσεων 2mm+ 2ppmS

Η διαχείριση και επίλυση των μετρήσεων έγινε με το πρόγραμμα Topsurv της Topcon

Η απόδοση σε Η/Υ έγινε με το πρόγραμμα RAPORT της CADvanced Applications σε περιβάλλον AUTOCAD.

ΥΠΟΜΝΗΜΑ

1. Το γεωτεμάχιο υπό στοιχεία:
A1-A2-B1-A3-A4-A5-A6-B2-A7-A8-A9-A10-A11-A12-A13-A14-A15-A16-A17-A18-A19-AA1
εμβαδού 18836,53 m2
2. Το διάγραμμα έχει συνταχθεί σε δίκτυο συντεταγμένων Ε.Γ.Σ.Α. 87 (Ελληνικό Γεωδαιτικό Σύστημα Αναφοράς 1987)
3. Τα αναγραφόμενα, εμβαδό και οι διαστάσεις έχουν υπολογιστεί αναλυτικά.



499600

ΥΠΟΜΝΗΜΑ

- ΣΥΜΠΑΓΕΣ ΠΕΡΙΦΡΑΓΜΑ
- ΠΕΡΙΦΡΑΞΗ ΣΥΡΜΑΤΟΠΛΕΓΜΑΤΟΣ
- ΣΥΜΠΑΓΕΣ ΠΕΡΙΦΡΑΓΜΑ ΜΕ ΣΤΕΦΗ ΕΚ ΣΥΡΜΑΤΟΠΛΕΓΜΑΤΟΣ
- ΣΤΥΛΟΣ Ο.Τ.Ε
- ΣΤΥΛΟΣ Δ.Ε.Η
- ΡΥΜΟΤΟΜΙΚΗ ΓΡΑΜΜΗ
- ΟΙΚΟΔΟΜΙΚΗ ΓΡΑΜΜΗ
- ΟΡΙΟ ΙΔΙΟΚΤΗΣΙΑΣ
- ΔΕΝΤΡΟ
- ΠΡΑΝΕΣ
- ΡΕΜΑ

Φ.Ε.Κ. 199/Δ/2003
Ζ.Ο.Ε. ΜΕΣΟΓΕΙΩΝ
ΖΩΝΗ Α ΠΡΑΣΙΝΟΥ

ΔΗΛΩΣΗ Ν.651/77 & 1337/83

Ο παρακάτω υπογράφων Μηχανικός δηλώνω ότι το αγροτεμάχιο υπό στοιχεία A1-A2-B1-A3-A4-A5-A6-B2-A7-A8-9-A10-A11-A12-A13-A14-A15-A16-A17-A18-A19-A1 εμβαδού 18.836,37,53 m2 βρίσκεται στη θέση ΑΣΥΡΜΑΤΟΣ της Δ.Ε. Αρτέμιδος του Δήμου Σπάτων-Αρτέμιδος ,εκτός εγκεκριμένου ρυμοτομικού σχεδίου, εκτός εγκεκριμένου οικισμού, εντός Ζ.Ο.Ε.. (Φ.Ε.Κ. 199/Δ/2003 Ζώνη Α Πρασίνου) και ΔΕΝ είναι άρτιο ούτε οικοδομήσιμο σύμφωνα με τις κείμενες πολεοδομικές διατάξεις. Η ιδιοκτησία δεν υπόκειται στις διατάξεις του Ν.1337/83 περί εισφορών σε γη και χρήμα.

ΣΠΑΤΑ 1.11.2019

Ο ΜΗΧΑΝΙΚΟΣ

ΕΡΓΟ

ΣΥΝΤΑΞΗ ΤΟΠΟΓΡΑΦΙΚΟΥ ΔΙΑΓΡΑΜΜΑΤΟΣ

ΕΡΓΟΔΟΤΗΣ

ΔΗΜΟΥ ΣΠΑΤΩΝ - ΑΡΤΕΜΙΔΟΣ

ΘΕΣΗ

ΑΣΥΡΜΑΤΟΣ
ΤΗΣ Δ.Ε. ΑΡΤΕΜΙΔΟΣ ΤΟΥ ΔΗΜΟΥ ΣΠΑΤΩΝ - ΑΡΤΕΜΙΔΟΣ

ΘΕΜΑ ΣΧΕΔΙΟΥ

Συνοδεύει το υπ'αριθ. 36372/4-11-19 έγγραφο του Δήμου Σπάτων - Αρτέμιδος

ΤΟΠΟΓΡΑΦΙΚΟ ΔΙΑΓΡΑΜΜΑ

ΕΥΘΥΜΙΑ Β. ΣΕΡΝΑΚΗ
ΣΧΕΔΙΑΣΤΗΣ Δ.Ε. 6ΙΔ

ΚΩΔΙΚΟΣ ΑΡΙΘΜΟΣ ΜΕΛΕΤΗΣ		ΑΡΙΘΜΟΣ ΣΧΕΔΙΟΥ : A-1
Α/Α ΤΡΟΠΟΠΟΙΗΣΕΙΣ	ΗΜΕΡΟΜΗΝΙΑ	ΚΛΙΜΑΚΑ ΣΧΕΔΙΑΣΗΣ : 1:1000
		ΗΜΕΡΟΜΗΝΙΑ : 1.11.2019

ΣΦΡΑΓΙΔΑ & ΥΠΟΓΡΑΦΗ

Θεωρήθηκε
ο Μηχ.
Υ. Δομ. Σ-Α

ΕΝΩΜΕΝΟ ΑΠΟΣΠΑΣΜΑ ΟΡΘΟΦΩΤΟΓΡΑΦΙΩΝ
ΚΛΙΜΑΚΑ 1:1000



ΑΠΟΣΠΑΣΜΑ ΦΥΛΛΟΥ ΧΑΡΤΗ Γ.Υ.Σ. υπ' αρ. 6445_5 - ΚΛΙΜΑ
Φ.Χ. 1:50000 "ΑΘΗΝΑΙ - ΕΛΕΥΣΙΣ"



ΑΠΟΣΠΑΣΜΑ ΦΥΛΛΟΥ ΧΑΡΤΗ Γ.Υ.Σ. "ΑΘΗΝΑΙ - ΕΛΕΥΣΙ
ΚΛΙΜΑΚΑ 1:50.000



ΕΘΝΙΚΟ ΤΥΠΟΓΡΑΦΕΙΟ
Για τεχνικούς λόγους στο σχεδιάγραμμα, από το ηλεκτρονικό αρχείο, έγινε σμίκρυνση κατά ποσοστό 31%

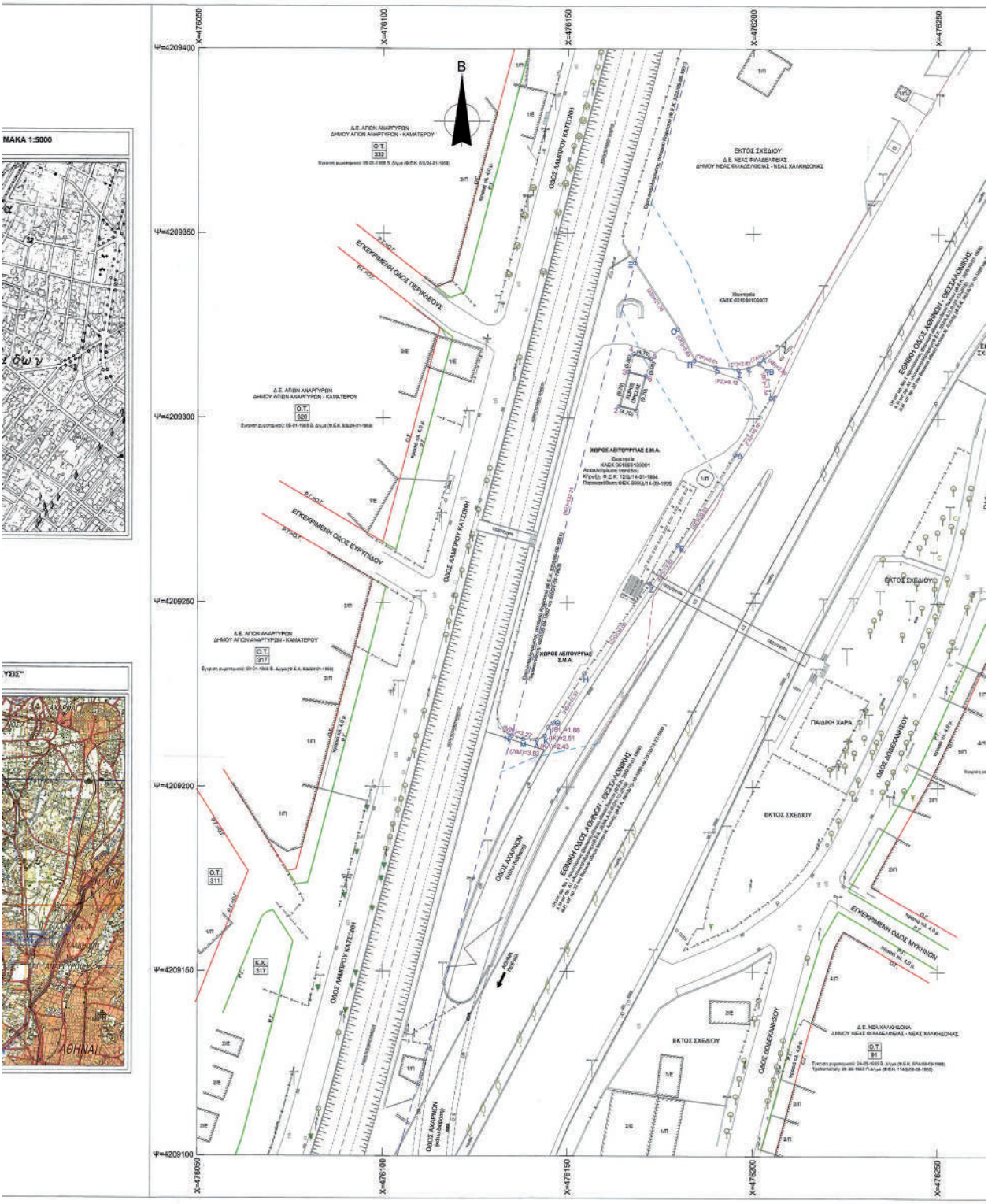
ΜΑΚΑ 1:5000
ΥΣΙΣ"
ΑΘΗΝΑΙ
Β
Χ=476050
Χ=476100
Χ=476150
Χ=476200
Χ=476250
Ψ=4209400
Ψ=4209350
Ψ=4209300
Ψ=4209250
Ψ=4209200
Ψ=4209150
Ψ=4209100
ΕΓΚΕΚΡΙΜΕΝΗ ΟΔΟΣ ΠΕΡΙΚΛΕΟΥΣ
ΕΓΚΕΚΡΙΜΕΝΗ ΟΔΟΣ ΕΥΡΥΠΙΔΟΥ
ΕΓΚΕΚΡΙΜΕΝΗ ΟΔΟΣ ΜΥΚΗΝΩΝ
ΕΘΝΙΚΗ ΟΔΟΣ ΑΘΗΝΩΝ - ΘΕΣΣΑΛΟΝΙΚΗΣ
ΟΔΟΣ ΛΑΜΠΡΟΥ ΚΑΤΣΩΝΗ
ΟΔΟΣ ΑΧΑΡΝΩΝ
ΟΔΟΣ ΑΘΗΝΩΝ
ΟΔΟΣ ΑΘΗΝΑΣ
ΟΔΟΣ ΟΜΗΡΟΥ
ΕΚΤΟΣ ΣΧΕΔΙΟΥ
ΠΑΙΔΙΚΗ ΧΑΡΑ
ΧΩΡΟΣ ΛΕΙΤΟΥΡΓΙΑΣ Σ.Μ.Α.
Δ.Ε. ΑΓΙΩΝ ΑΝΑΡΓΥΡΩΝ
ΔΗΜΟΥ ΑΓΙΩΝ ΑΝΑΡΓΥΡΩΝ - ΚΑΜΑΤΕΡΟΥ
Δ.Ε. ΝΕΑΣ ΧΑΛΚΗΔΟΝΑΣ
ΔΗΜΟΥ ΝΕΑΣ ΦΙΛΑΔΕΛΦΕΙΑΣ - ΝΕΑΣ ΧΑΛΚΗΔΟΝΑΣ
Ο.Τ. 332
Ο.Τ. 320
Ο.Τ. 317
Ο.Τ. 311
Ο.Τ. 91
Κ.Χ. 317

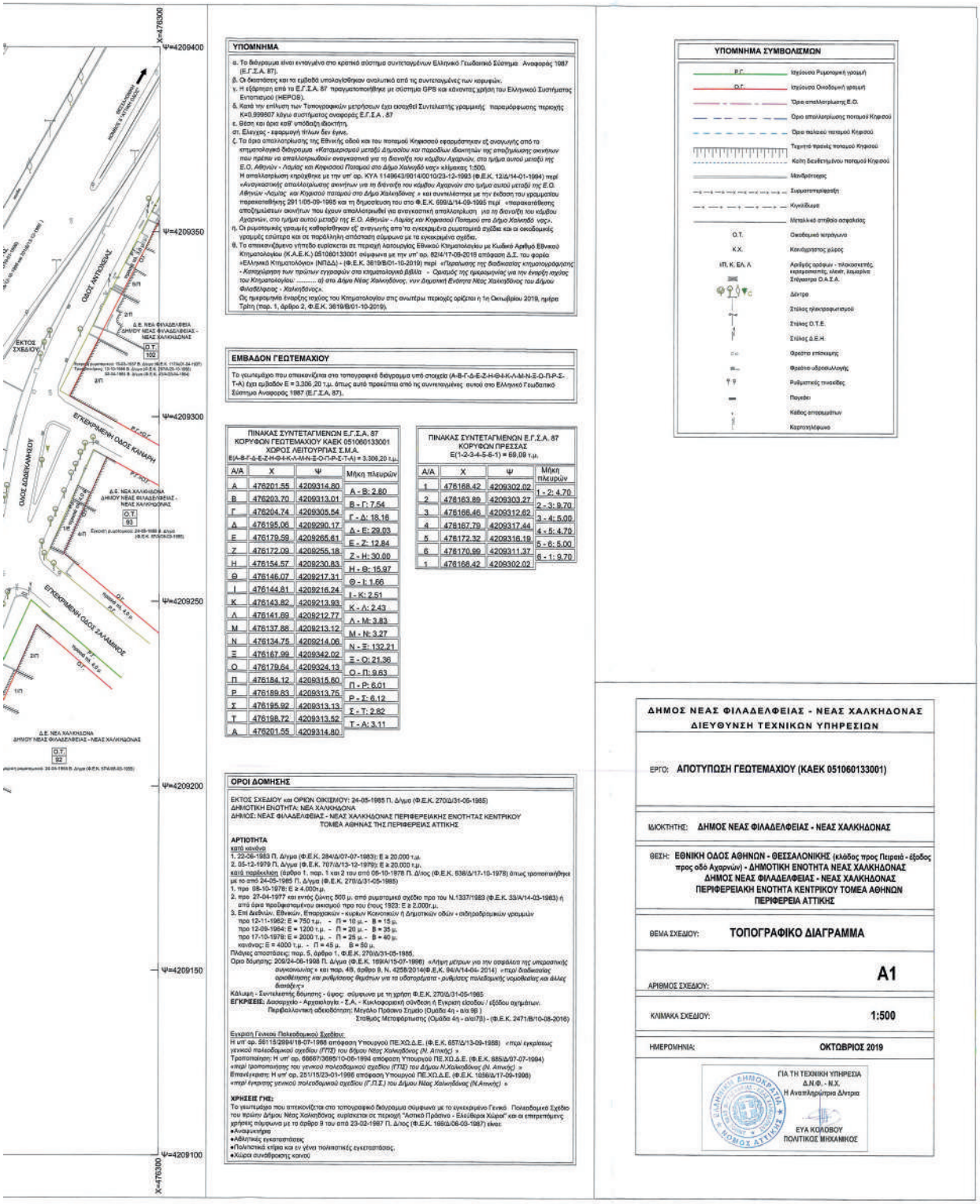

ΥΠΟΜΝΗΜΑ

α. Το διάγραμμα είναι εναρμονισμένο στο κρατικό σύστημα συντεταγμένων Ελληνικό Γεωδαιτικό Σύστημα Αναφοράς 1987 (Ε.Γ.Σ.Α. 87).
β. Οι διαστάσεις και τα εμβαδά υπολογίσθηκαν αναλυτικά από τις συντεταγμένες των κορυφών.
γ. Η εξάρτηση από το Ε.Γ.Σ.Α. 87 πραγματοποιήθηκε με σύστημα GPS και κάνοντας χρήση του Ελληνικού Συστήματος Εντοπισμού (HEPOS).
δ. Κατά την επίλυση των Τοπογραφικών μετρήσεων έχει εκτιμηθεί Συντελεστής γραμμικής παραμόρφωσης περιοχής Κ=0,999807 λόγω συστήματος αναφοράς Ε.Γ.Σ.Α. 87
ε. Θέση και όρια καθ' υπόδαξη ιδιοκτησία.
στ. Έλεγχος - εφαρμογή !!!Των δεν έγινε.
ζ. Τα όρια απαλλοτρίωσης της Εθνικής οδού και του ποταμού Κηφισσού εφαρμόστηκαν εξ αναγωγής από το κτηματολογικό διάγραμμα «Καταμερισμού μεταξύ Δημοσίου και παρόδιων ιδιοκτησιών της απαλλοτρίωσης οικοπέδων που πρέπει να απαλλοτριωθούν αναγκαστικά για τη διανοίξη του κάμβολου Αγαρνών, στο τμήμα αυτού μεταξύ της Ε.Ο. Αθηνών - Λαμίας και Κηφισσού Ποταμού στο Δήμο Χαλκηδόνος» κλίμακας 1:500.
Η απαλλοτρίωση εγκρίθηκε με την υπ' αρ. ΚΥΑ 1149643/9014/0010/23-12-1993 (Φ.Ε.Κ. 12/Δ/14-01-1994) περί «Αναγκαστικής απαλλοτρίωσης ακινήτων για τη διάνοιξη του κάμβου Αγαρνών στο τμήμα αυτού μεταξύ της Ε.Ο. Αθηνών -Λαμίας και Κηφισσού ποταμού στο Δήμο Χαλκηδόνος» και συνπλέστηκε με την έκδοση του εγκρισιτου παρακατάθεσης 291 1/05-09-1995 και τη δημοσίευση του στο Φ.Ε.Κ. 699/Δ/14-09-1995 περί «παρακατάθεσης αποζημιώσεων ακινήτων που έχουν απαλλοτριωθεί για αναγκαστική απαλλοτρίωση για τη διανοίξη του κάμβου Αγαρνών, στο τμήμα αυτού μεταξύ της Ε.Ο. Αθηνών - Λαμίας και Κηφισσού Ποταμού στο Δήμο Χαλκηδ. νος».
η. Οι ρυμοτομικές γραμμές καθορίσθηκαν εξ αναγωγής από τα εγκεκριμένα ρυμοτομικά σχέδια και οι οικοδομικές γραμμές εσώτερα και σε παράλληλη απόσταση εύρυνσα με τα εγκεκριμένα σχέδια.
θ. Το απεικονιζόμενο γήπεδο ευρίσκεται σε περιοχή λειτουργίας Εθνικού Κτηματολογίου με Κωδικό Αριθμό Εθνικού Κτηματολογίου (Κ.Α.Ε.Κ.) 051060133001 σύμφωνα με την υπ' αρ. 82/4/17-09-2018 απόφαση Δ.Σ. του φορέα «Ελληνικό Κτηματολόγιο» (ΝΠΔΔ) - (Φ.Ε.Κ. 3819/Β/01-10-2019) περί «Περιοχών της διαδικασίας κτηματογράφησης - Καταχώρησην των τρόπων εγγραφών στο κτηματολογικό βιβλίο» - Οριοθεσίες της ημερομηνίας για την έναρξη ισχύος του Κτηματολογίου: ..... α) στο Δήμο Νέας Χαλκηδόνος, νυν Δημοτική Ενότητα Νέας Χαλκηδόνος του Δήμου Φιλαδέλφειας - Χαλκηδόνος».
Ως ημερομηνία έναρξης ισχύος του Κτηματολογίου στις ανωτέρω περιοχές ορίζεται η 1η Οκτωβρίου 2019, ημέρα Τρίτη (παρ. 1, άρθρο 2, Φ.Ε.Κ. 3819/Β/01-10-2019).

ΕΜΒΑΔΟΝ ΓΕΩΤΕΜΑΧΙΟΥ

Το γεωτεμάχιο που απεικονίζεται στο τοπογραφικό διάγραμμα υπό στοιχεία (Α-Β-Γ-Δ-Ε-Ζ-Η-Θ-Ι-Κ-Λ-Μ-Ν-Ξ-Ο-Π-Ρ-Σ-Τ-Α) έχει εμβαδόν Ε = 3.306,20 τ.μ. όπως αυτό προκύπτει από τις συντεταγμένες αυτού στο Ελληνικό Γεωδαιτικό Σύστημα Αναφοράς 1987 (Ε.Γ.Σ.Α. 87).

ΠΙΝΑΚΑΣ ΣΥΝΤΕΤΑΓΜΕΝΩΝ Ε.Γ.Σ.Α. 87 ΚΟΡΥΦΩΝ ΓΕΩΤΕΜΑΧΙΟΥ ΚΑΕΚ 051060133001 ΧΩΡΟΣ ΛΕΙΤΟΥΡΓΙΑΣ Σ.Μ.Α.

Ε(Α-Β-Γ-Δ-Ε-Ζ-Η-Θ-Ι-Κ-Λ-Μ-Ν-Ξ-Ο-Π-Ρ-Σ-Τ-Α) = 3.306,20 τ.μ.

Α/Α	Χ	Ψ	Μήκη πλευρών
Α	476201.55	4209314.80	Α - Β: 2.80
Β	476203.70	4209313.01	Β - Γ: 7.54
Γ	476204.74	4209305.54	Γ - Δ: 18.16
Δ	476195.06	4209290.17	Δ - Ε: 29.03
Ε	476179.59	4209265.61	Ε - Ζ: 12.84
Ζ	476172.09	4209255.18	Ζ - Η: 30.00
Η	476154.57	4209230.83	Η - Θ: 15.97
Θ	476146.07	4209217.31	Θ - Ι: 1.66
Ι	476144.81	4209216.24	Ι - Κ: 2.51
Κ	476143.82	4209213.93	Κ - Λ: 2.43
Λ	476141.69	4209212.77	Λ - Μ: 3.83
Μ	476137.88	4209213.12	Μ - Ν: 3.27
Ν	476134.75	4209214.06	Ν - Ξ: 132.21
Ξ	476167.99	4209342.02	Ξ - Ο: 21.36
Ο	476179.64	4209324.13	Ο - Π: 9.63
Π	476184.12	4209315.60	Π - Ρ: 6.01
Ρ	476189.83	4209313.75	Ρ - Σ: 6.12
Σ	476195.92	4209313.13	Σ - Τ: 2.82
Τ	476198.72	4209313.52	Τ - Α: 3.11
Α	476201.55	4209314.80	

ΠΙΝΑΚΑΣ ΣΥΝΤΕΤΑΓΜΕΝΩΝ Ε.Γ.Σ.Α. 87 ΚΟΡΥΦΩΝ ΠΡΕΣΣΑΣ

Ε(1-2-3-4-5-6-1) = 66,09 τ.μ.

Α/Α	Χ	Ψ	Μήκη πλευρών
1	476168.42	4209302.02	1 - 2: 4.70
2	476163.89	4209303.27	2 - 3: 9.70
3	476166.46	4209312.62	3 - 4: 5.00
4	476167.79	4209317.44	4 - 5: 4.70
5	476172.32	4209316.19	5 - 6: 5.00
6	476170.99	4209311.37	6 - 1: 9.70
1	476168.42	4209302.02	

ΟΡΟΙ ΔΟΜΗΣΗΣ

ΕΚΤΟΣ ΣΧΕΔΙΟΥ και ΟΡΙΩΝ ΟΙΚΙΣΜΟΥ: 24-05-1985 Π. Δ/γμα (Φ.Ε.Κ. 270/Δ/31-05-1985)
ΔΗΜΟΤΙΚΗ ΕΝΟΤΗΤΑ: ΝΕΑ ΧΑΛΚΗΔΟΝΑ
ΔΗΜΟΣ: ΝΕΑΣ ΦΙΛΑΔΕΛΦΕΙΑΣ - ΝΕΑΣ ΧΑΛΚΗΔΟΝΑΣ ΠΕΡΙΦΕΡΕΙΑΚΗΣ ΕΝΟΤΗΤΑΣ ΚΕΝΤΡΙΚΟΥ ΤΟΜΕΑ ΑΘΗΝΑΣ ΤΗΣ ΠΕΡΙΦΕΡΕΙΑΣ ΑΤΤΙΚΗΣ

ΑΡΤΙΟΤΗΤΑ

κατά κανόνα
1. 22-06-1983 Π. Δ/γμα (Φ.Ε.Κ. 284/Δ/01-07-1983): Ε ≥ 20.000 τ.μ.
2. 05-12-1979 Π. Δ/γμα (Φ.Ε.Κ. 707/Δ/13-12-1979): Ε ≥ 20.000 τ.μ.

κατά παρέκκλιση (άρθρο 1, παρ. 1 και 2 του από 08-10-1978 Π. Δ/τος (Φ.Ε.Κ. 638/Δ/17-10-1978) όπως τροποποιήθηκε με το από 24-05-1985 Π. Δ/γμα (Φ.Ε.Κ. 270/Δ/31-05-1985)
1. προ 08-10-1978: Ε ≥ 4.000τ.μ.
2. προ 27-04-1977 και εντός ζώνης 500 μ. από ρυμοτομικό σχέδιο προ του Ν.1337/1983 (Φ.Ε.Κ. 33/Α/14-03-1983) ή από άκρο προϋφισταμένου οικισμού προ του έτους 1923: Ε ≥ 2.000τ.μ.
3. Επί Δεδιών, Εθναικών, Επαρχιακών - κυρίων Κοινοτικών ή Δημοτικών οδών + σιδηροδρομικών γραμμών
προ 12-11-1962: Ε = 750 τ.μ. - Π = 10 μ. - Β = 15 μ.
προ 12-08-1964: Ε = 1200 τ.μ. - Π = 20 μ. - Β = 35 μ.
προ 17-10-1978: Ε = 2000 τ.μ. - Π = 25 μ. - Β = 40 μ.
κανόνας: Ε = 4000 τ.μ. - Π = 45 μ. Β = 50 μ.

Πλάγιες αποστάσεις: παρ. 5, άρθρο 1, Φ.Ε.Κ. 270/Δ/31-05-1985.
Όριο δόμησης 209/24-06-1998 Π. Δ/γμα (Φ.Ε.Κ. 169/Α/15-07-1998) «Λήψη μέτρων για την ασφάλεια της υπεραστικής συγκοινωνίας» και παρ. 49, άρθρο 9, Ν. 4258/2014(Φ.Ε.Κ. 94/Α/14-04- 2014) «περί διαδικασίας οριοθέτησης και ρυθμίσεως θεμάτων για τα υδατορέματα - ρυθμίσεις παλαιομισής νομοθεσίας και άλλες διατάξεις»
Κάλυψη - Συντελεστής δόμησης - ύψος: σύμφωνα με τη χρήση Φ.Ε.Κ. 270/Δ/31-05-1985
ΕΓΚΡΙΣΕΙΣ: Διασταύρωση - Αγχαιακήσης - Σ.Α. - Κυκλοφοριακή σύνδεση ή Έγκριση εξοδου / εξόδου αχτιμάτων.
Περιβαλλοντική αδειοδότηση: Μεγάλο Πράσινο Σημείο (Ομάδα 4η - αα 99)
Σταθμός Μεταφόρτωσης (Ομάδα 4η - αα/3β) - (Φ.Ε.Κ. 2471/Β/10-08-2016)

Έγκριση Γενικού Πολεοδομικού Σχεδίου:
Η υπ' αρ. 56115/2994/18-07-1968 απόφαση Υπουργού ΠΕ.ΧΩ.Δ.Ε. (Φ.Ε.Κ. 657/Δ/13-09-1988) «περί έγκρισεως γενικού πολεοδομικού σχεδίου (ΓΠΣ) του δήμου Νέας Χαλκηδόνος (Ν. Αττικής) »
Τροποποίηση: Η υπ' αρ. 66667/3685/10-06-1994 απόφαση Υπουργού ΠΕ.ΧΩ.Δ.Ε. (Φ.Ε.Κ. 685/Δ/07-07-1994)
«περί τροποποιήσης του γενικού πολεοδομικού σχεδίου (ΓΠΣ) του Δήμου Χ.Χαλκηδόνος (Ν. Αττικής) »
Επανέγκριση: Η υπ' αρ. 25115/23-01-1996 απόφαση Υπουργού ΠΕ.ΧΩ.Δ.Ε. (Φ.Ε.Κ. 105/Δ/17-09-1996)
«περί έγκρισης γενικού πολεοδομικού σχεδίου (Γ.Π.Σ.) του Δήμου Νέας Χαλκηδόνας (Ν.Αττικής) »

ΧΡΗΣΕΙΣ ΓΗΣ:
Το γεωτεμάχιο που απεικονίζεται στο τοπογραφικό διάγραμμα σύμφωνα με το εγκεκριμένο Γενικό Πολεοδομικό Σχέδιο του πρώην Δήμου Νέας Χαλκηδόνας ευρίσκεται σε περιοχή "Αστικό Πράσινο - Ελεύθερα Χώρα" και οι επιτρεπόμενες χρήσεις σύμφωνα με το άρθρο 9 του από 23-02-1987 Π. Δ/τος (Φ.Ε.Κ. 186Δ/06-03-1987) είναι:
•Αναψυκτήρια
•Αθλητικές εγκαταστάσεις
•Πολιτιστικά κτίρια και εν γένει πολιτιστικές εγκαταστάσεις.
•Χώροι συνάθροισης κοινού

ΥΠΟΜΝΗΜΑ ΣΥΜΒΟΛΙΣΜΩΝ

Ρ.Γ.	Ισχύουσα Ρυμοτομική γραμμή
Ο.Γ.	Ισχύουσα Οικοδομική γραμμή
	Όριο απαλλοτρίωσης Ε.Ο.
	Όριο παλαιού ποταμού Κηφισού
	Τεχνητό τμαίες ποταμού Κηφισού
	Κοίτη διευθετημένου ποταμού Κηφισού
	Μονάρτυρας
	Συμμετρογράφηση
	Κιγκλίδωμα
	Μεταλλικό στηθαίο ασφαλείας
Ο.Τ.	Οικοδομικό τετράγωνο
Κ.Χ.	Κοινόχρηστος χώρος
ΙΠ, Κ, ΕΛ, Α	Αριθμός ορόφων - τηλεκινετικός εκφορτιστής, ελικοπτέρα, λεωφόρα Στέγαστρα Ο.Α.Σ.Α.
	Δέντρο
	Στύλος ηλεκτροφωτισμού
	Στύλος Ο.Τ.Ε.
	Στύλος Δ.Ε.Η.
	Φρεάτιο επίσκεψης
	Φρεάτιο αδρορυμάνσης
	Ρυθμιστικός ταινιοδρόμος
	Πυγμέδι
	Κάδος απορριμμάτων
	Καρτοτηλέφωνο

ΔΗΜΟΣ ΝΕΑΣ ΦΙΛΑΔΕΛΦΕΙΑΣ - ΝΕΑΣ ΧΑΛΚΗΔΟΝΑΣ
ΔΙΕΥΘΥΝΣΗ ΤΕΧΝΙΚΩΝ ΥΠΗΡΕΣΙΩΝ

ΕΡΓΟ: **ΑΠΟΤΥΠΩΣΗ ΓΕΩΤΕΜΑΧΙΟΥ (ΚΑΕΚ 051060133001)**

ΙΔΙΟΚΤΗΤΗΣ: **ΔΗΜΟΣ ΝΕΑΣ ΦΙΛΑΔΕΛΦΕΙΑΣ - ΝΕΑΣ ΧΑΛΚΗΔΟΝΑΣ**

ΘΕΣΗ: **ΕΘΝΙΚΗ ΟΔΟΣ ΑΘΗΝΩΝ - ΘΕΣΣΑΛΟΝΙΚΗΣ (κλάδος προς Πειραιά - έξοδος προς οδό Αχαρνών) - ΔΗΜΟΤΙΚΗ ΕΝΟΤΗΤΑ ΝΕΑΣ ΧΑΛΚΗΔΟΝΑΣ ΔΗΜΟΣ ΝΕΑΣ ΦΙΛΑΔΕΛΦΕΙΑΣ - ΝΕΑΣ ΧΑΛΚΗΔΟΝΑΣ ΠΕΡΙΦΕΡΕΙΑΚΗ ΕΝΟΤΗΤΑ ΚΕΝΤΡΙΚΟΥ ΤΟΜΕΑ ΑΘΗΝΩΝ ΠΕΡΙΦΕΡΕΙΑ ΑΤΤΙΚΗΣ**

ΘΕΜΑ ΣΧΕΔΙΟΥ: **ΤΟΠΟΓΡΑΦΙΚΟ ΔΙΑΓΡΑΜΜΑ**

ΑΡΙΘΜΟΣ ΣΧΕΔΙΟΥ: **Α1**

ΚΛΙΜΑΚΑ ΣΧΕΔΙΟΥ: **1:500**

ΗΜΕΡΟΜΗΝΙΑ: **ΟΚΤΩΒΡΙΟΣ 2019**

ΓΙΑ ΤΗ ΤΕΧΝΙΚΗ ΥΠΗΡΕΣΙΑ
Δ.Ν.Φ. - Ν.Χ.
Η Αναπληρώτρια Δ/ντρια

ΕΥΑ ΚΟΛΟΒΟΥ
ΠΟΛΙΤΙΚΟΣ ΜΗΧΑΝΙΚΟΣ

ΠΑΡΑΡΤΗΜΑ IV

